

## Tissu économique

### Zone étudiée

QP Les Jardins De l'Empereur (QP02A003)

### Zones de comparaison

Commune 2015 : Ajaccio

EPCI 2015 : CA du Pays Ajaccien

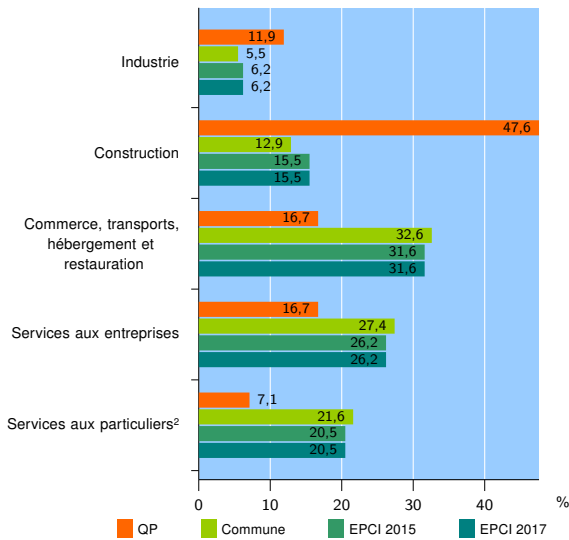
EPCI 2017 : CA du Pays Ajaccien

### Activité des établissements

	QP	Commune	EPCI 2015	EPCI 2017
<b>Nombre d'établissements</b>	<b>42</b>	<b>6 850</b>	<b>8 627</b>	<b>8 627</b>
Industrie	5	375	538	538
Construction	20	881	1 334	1 334
Commerce, transports, hébergement et restauration	7	2 236	2 726	2 726
Dont : commerce de gros <sup>1</sup>	1	253	369	369
commerce de détail <sup>1</sup>	3	1 105	1 272	1 272
Services aux entreprises	7	1 880	2 261	2 261
Services aux particuliers <sup>2</sup>	3	1 478	1 768	1 768
Dont : enseignement, santé et action sociale	1	966	1 141	1 141

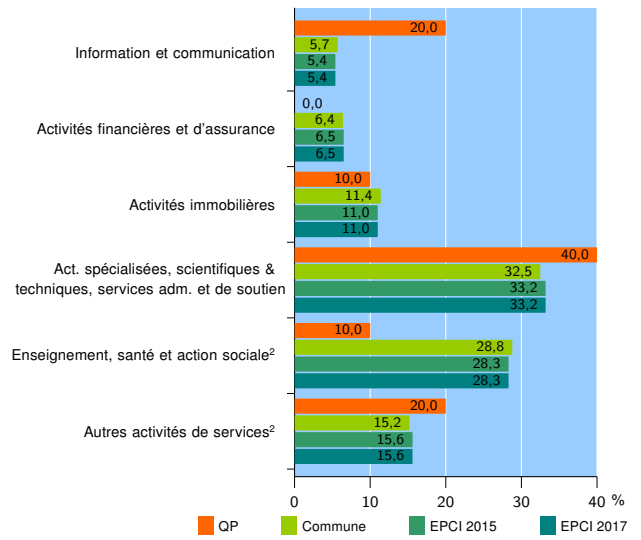
Source : Insee, Répertoire des entreprises et des établissements<sup>3</sup> (Sirene) au 31/12/2015

### Activité des établissements



Source : Insee, Répertoire des entreprises et des établissements<sup>3</sup> (Sirene) au 31/12/2015

### Activité des établissements de service



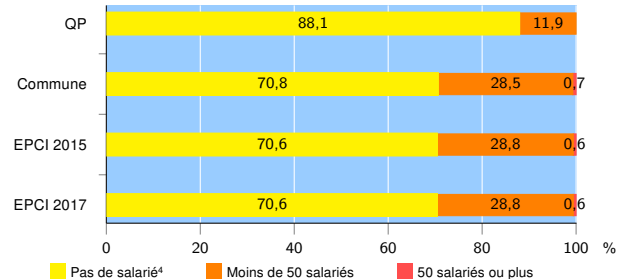
Source : Insee, Répertoire des entreprises et des établissements<sup>3</sup> (Sirene) au 31/12/2015

### Démographie d'établissements

	QP	Commune	EPCI 2015	EPCI 2017
<b>Créations et transferts d'établissements</b>	<b>8</b>	<b>961</b>	<b>1 256</b>	<b>1 256</b>
Part des transferts (%)	25,0	25,9	24,8	24,8
Part des créations (%)	75,0	74,1	75,2	75,2
Part de micro-entrepreneurs parmi les créations d'établissements (%)	66,7	46,2	45,8	45,8
<b>Taux de créations et transferts (%)</b>	<b>19,0</b>	<b>14,0</b>	<b>14,6</b>	<b>14,6</b>

Source : Insee, Répertoire des entreprises et des établissements<sup>3</sup> (Sirene) en 2016

### Taille des établissements



Source : Insee, Répertoire des entreprises et des établissements<sup>3</sup> (Sirene) au 31/12/2015

<sup>1</sup> : À l'exception des automobiles et des motocycles

<sup>2</sup> : Les services aux particuliers sont composés de l'enseignement, santé et action sociale ainsi que des autres activités de service

<sup>3</sup> : Établissements du champ marchand non agricole

<sup>4</sup> : Y compris inconnu et non enregistré

### Signes conventionnels utilisés

s : secret statistique (y compris entre indicateurs et entre zones géographiques)  
nd : données non disponibles ou non diffusables (ex. mauvaise qualité de géolocalisation)  
/// : absence de résultat due à la nature des choses (ex. pas d'EPCI 2015)