

## Tissu économique

### Zone étudiée

QP Centre ancien - Les Tours - La Gaillarde - Mistral - Sévigné (QP084019)

### Zones de comparaison

Commune 2022 : Valréas

EPCI 2015 : CC Enclave des Papes-Pays de Grignan

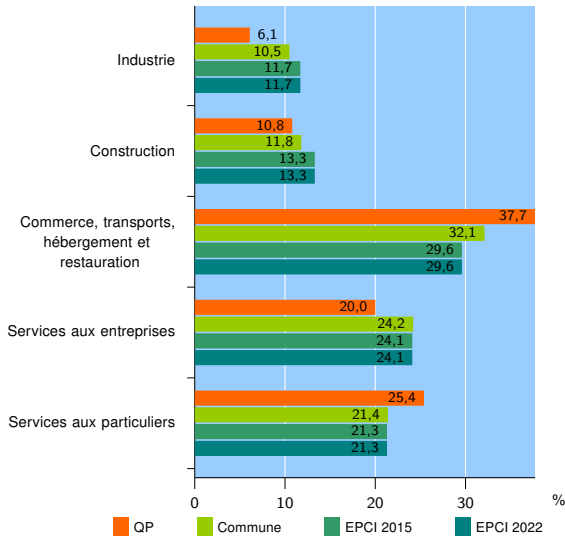
EPCI 2022 : CC Enclave des Papes-Pays de Grignan

### Activité des établissements

	QP	Commune	EPCI 2015	EPCI 2022
<b>Nombre d'établissements</b>	<b>130</b>	<b>859</b>	<b>2 309</b>	<b>2 309</b>
Industrie	8	90	271	271
Construction	14	101	307	307
Commerce, transports, hébergement et restauration	49	276	684	684
Dont : commerce de gros <sup>1</sup>	4	48	117	117
commerce de détail <sup>1</sup>	26	134	276	276
Services aux entreprises	26	208	556	556
Services aux particuliers	33	184	491	491
Dont : enseignement, santé et action sociale	14	94	258	258

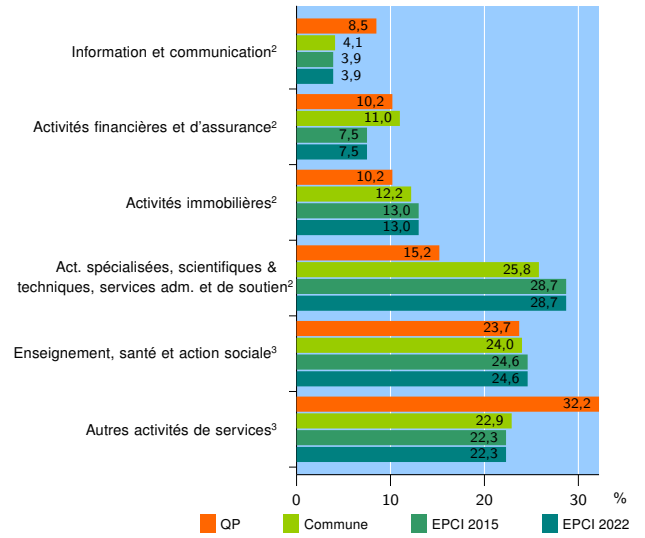
Source : Insee, Répertoire des entreprises et des établissements<sup>4</sup> (Sirene) au 31/12/2020

### Activité des établissements



Source : Insee, Répertoire des entreprises et des établissements<sup>4</sup> (Sirene) au 31/12/2020

### Activité des établissements de service



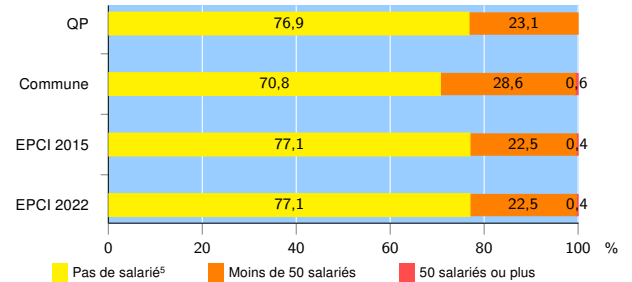
Source : Insee, Répertoire des entreprises et des établissements<sup>4</sup> (Sirene) au 31/12/2020

### Démographie d'établissements

	QP	Commune	EPCI 2015	EPCI 2022
<b>Créations et transferts d'établissements</b>	<b>27</b>	<b>156</b>	<b>411</b>	<b>411</b>
Part des transferts (%)	14,8	16,7	19,7	19,7
Part des créations (%)	85,2	83,3	80,3	80,3
Part de micro-entrepreneurs parmi les créations d'établissements (%)	47,8	63,8	58,5	58,5
<b>Taux de créations et transferts (%)</b>	<b>20,8</b>	<b>18,2</b>	<b>17,8</b>	<b>17,8</b>

Source : Insee, Répertoire des entreprises et des établissements<sup>4</sup> (Sirene) en 2021

### Taille des établissements



Source : Insee, Répertoire des entreprises et des établissements<sup>4</sup> (Sirene) au 31/12/2020

<sup>1</sup> : À l'exception des automobiles et des motocycles

<sup>2</sup> : Services aux entreprises

<sup>3</sup> : Services aux particuliers

<sup>4</sup> : Établissements du champ marchand non agricole

<sup>5</sup> : Y compris inconnu et non enregistré

### Signes conventionnels utilisés

s : secret statistique (y compris entre indicateurs et entre zones géographiques)

nd : donnée non disponible ou non diffusable

/// : donnée non calculable (ex. pas d'EPCI 2015)