

## Tissu économique

### Zone étudiée

QP Fourchevieilles Comtadines L'Aygues (QP084012)

### Zones de comparaison

Commune 2018 : Orange

EPCI 2015 : CC des Pays de Rhône et Ouvèze

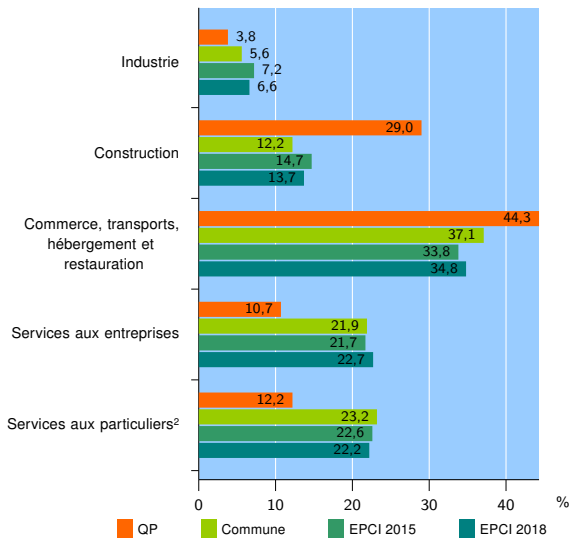
EPCI 2018 : CC du Pays Réuni d'Orange

### Activité des établissements

	QP	Commune	EPCI 2015	EPCI 2018
<b>Nombre d'établissements</b>	<b>131</b>	<b>2 691</b>	<b>5 905</b>	<b>3 916</b>
Industrie	5	151	422	259
Construction	38	329	868	535
Commerce, transports, hébergement et restauration	58	998	1 996	1 364
Dont : commerce de gros <sup>1</sup>	6	154	367	258
commerce de détail <sup>1</sup>	34	491	903	641
Services aux entreprises	14	589	1 283	889
Services aux particuliers <sup>2</sup>	16	624	1 336	869
Dont : enseignement, santé et action sociale	8	408	861	549

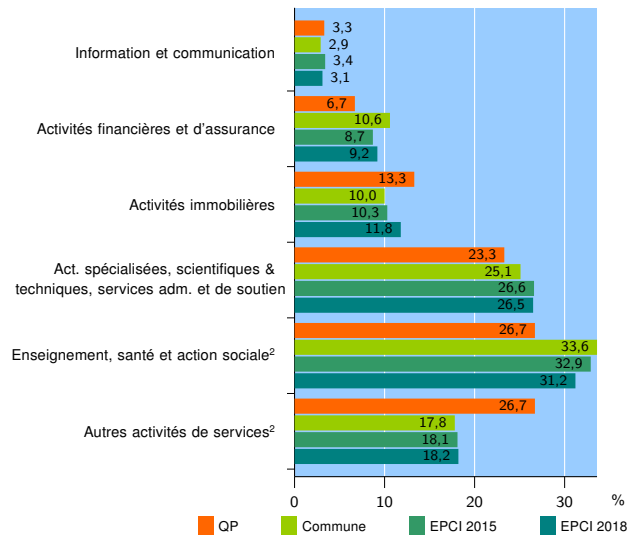
Source : Insee, Répertoire des entreprises et des établissements<sup>3</sup> (Sirene) au 31/12/2016

### Activité des établissements



Source : Insee, Répertoire des entreprises et des établissements<sup>3</sup> (Sirene) au 31/12/2016

### Activité des établissements de service



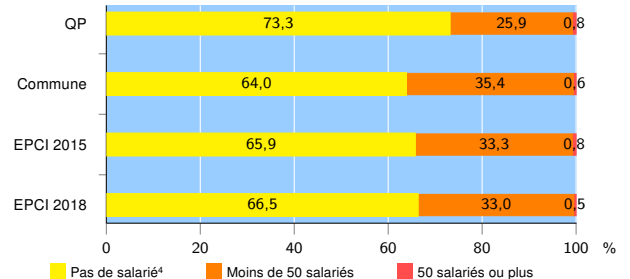
Source : Insee, Répertoire des entreprises et des établissements<sup>3</sup> (Sirene) au 31/12/2016

### Démographie d'établissements

	QP	Commune	EPCI 2015	EPCI 2018
<b>Créations et transferts d'établissements</b>	<b>27</b>	<b>402</b>	<b>967</b>	<b>615</b>
Part des transferts (%)	11,1	19,9	20,4	19,8
Part des créations (%)	88,9	80,1	79,6	80,2
Part de micro-entrepreneurs parmi les créations d'établissements (%)	66,7	50,0	50,1	50,9
<b>Taux de créations et transferts (%)</b>	<b>20,6</b>	<b>14,9</b>	<b>16,4</b>	<b>15,7</b>

Source : Insee, Répertoire des entreprises et des établissements<sup>3</sup> (Sirene) en 2017

### Taille des établissements



Source : Insee, Répertoire des entreprises et des établissements<sup>3</sup> (Sirene) au 31/12/2016

<sup>1</sup> : À l'exception des automobiles et des motocycles

<sup>2</sup> : Les services aux particuliers sont composés de l'enseignement, santé et action sociale ainsi que des autres activités de service

<sup>3</sup> : Établissements du champ marchand non agricole

<sup>4</sup> : Y compris inconnu et non enregistré

### Signes conventionnels utilisés

s : secret statistique (y compris entre indicateurs et entre zones géographiques)  
nd : données non disponibles ou non diffusables (ex. mauvaise qualité de géolocalisation)  
/// : absence de résultat due à la nature des choses (ex. pas d'EPCI 2015)