

## Tissu économique

### Zone étudiée

QP Quintine - Villemarie - Ubac - Le Parc (QP084011)

### Zones de comparaison

Commune 2014 : Carpentras

EPCI 2015 : CA Ventoux-Comtat-Venaissin (Cove)

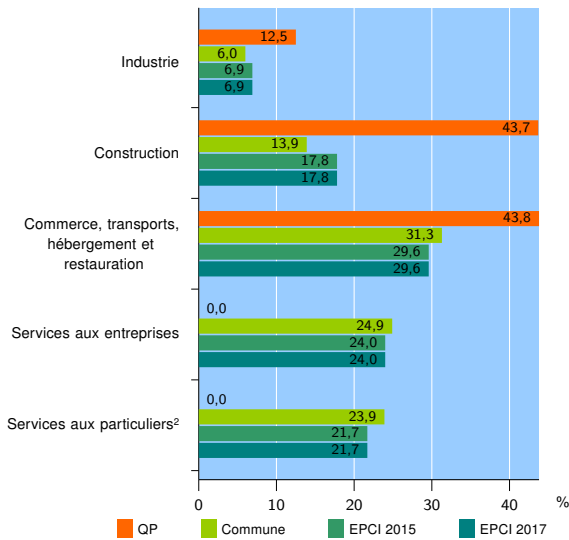
EPCI 2017 : CA Ventoux-Comtat-Venaissin (Cove)

### Activité des établissements

	QP	Commune	EPCI 2015	EPCI 2017
<b>Nombre d'établissements</b>	<b>16</b>	<b>2 685</b>	<b>6 148</b>	<b>6 148</b>
Industrie	2	162	422	422
Construction	7	372	1 098	1 098
Commerce, transports, hébergement et restauration	7	840	1 822	1 822
Dont : commerce de gros <sup>1</sup>	0	134	336	336
commerce de détail <sup>1</sup>	5	436	803	803
Services aux entreprises	0	670	1 474	1 474
Services aux particuliers <sup>2</sup>	0	641	1 332	1 332
Dont : enseignement, santé et action sociale	0	429	819	819

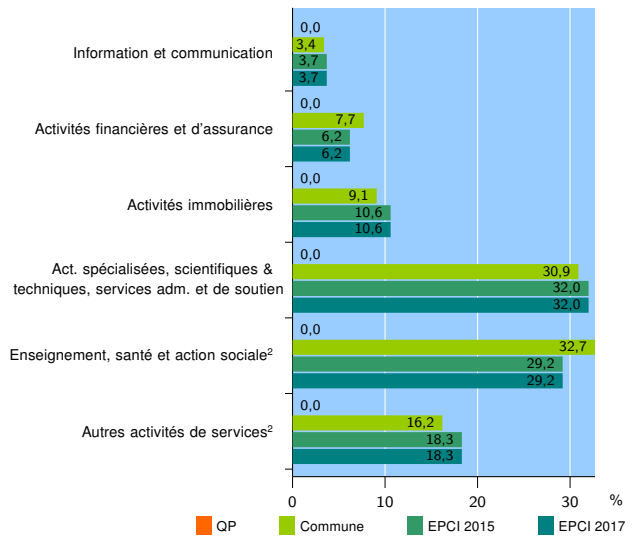
Source : Insee, Répertoire des entreprises et des établissements<sup>3</sup> (Sirene) au 01/01/2015

### Activité des établissements



Source : Insee, Répertoire des entreprises et des établissements<sup>3</sup> (Sirene) au 01/01/2015

### Activité des établissements de service



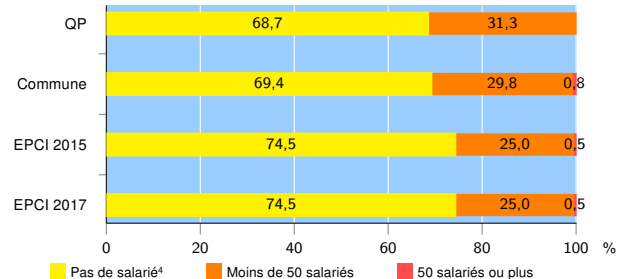
Source : Insee, Répertoire des entreprises et des établissements<sup>3</sup> (Sirene) au 01/01/2015

### Démographie d'établissements

	QP	Commune	EPCI 2015	EPCI 2017
<b>Créations et transferts d'établissements</b>	<b>7</b>	<b>404</b>	<b>917</b>	<b>917</b>
Part des transferts (%)	57,1	26,2	22,9	22,9
Part des créations (%)	42,9	73,8	77,1	77,1
Part de micro-entrepreneurs parmi les créations d'établissements (%)	s	51,7	52,3	52,3
<b>Taux de créations et transferts (%)</b>	<b>43,8</b>	<b>15,0</b>	<b>14,9</b>	<b>14,9</b>

Source : Insee, Répertoire des entreprises et des établissements<sup>3</sup> (Sirene) en 2015

### Taille des établissements



Source : Insee, Répertoire des entreprises et des établissements<sup>3</sup> (Sirene) au 01/01/2015

<sup>1</sup> : À l'exception des automobiles et des motocycles

<sup>2</sup> : Les services aux particuliers sont composés de l'enseignement, santé et action sociale ainsi que des autres activités de service

<sup>3</sup> : Établissements du champ marchand non agricole

<sup>4</sup> : Y compris inconnu et non enregistré

### Signes conventionnels utilisés

s : secret statistique (y compris entre indicateurs et entre zones géographiques)  
nd : données non disponibles ou non diffusables (ex. mauvaise qualité de géolocalisation)  
/// : absence de résultat due à la nature des choses (ex. pas d'EPCI 2015)