

## Tissu économique

### Zone étudiée

QP Pous Du Plan (QP084010)

### Zones de comparaison

Commune 2015 : Carpentras

EPCI 2015 : CA Ventoux-Comtat-Venaissin (Cove)

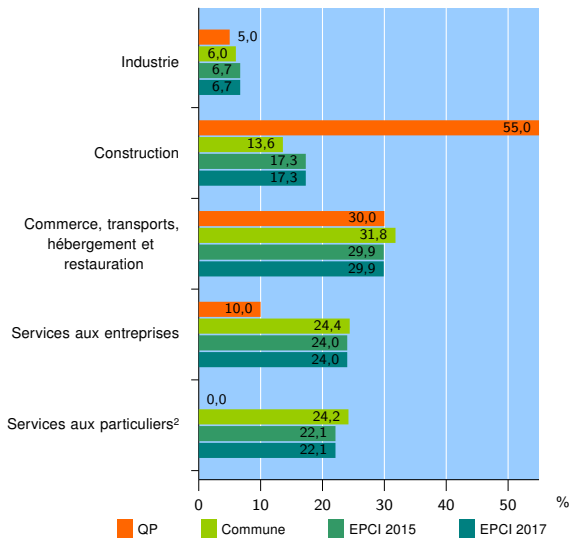
EPCI 2017 : CA Ventoux-Comtat-Venaissin (Cove)

### Activité des établissements

	QP	Commune	EPCI 2015	EPCI 2017
<b>Nombre d'établissements</b>	<b>20</b>	<b>2 720</b>	<b>6 287</b>	<b>6 287</b>
Industrie	1	162	424	424
Construction	11	370	1 087	1 087
Commerce, transports, hébergement et restauration	6	865	1 879	1 879
Dont : commerce de gros <sup>1</sup>	1	131	334	334
commerce de détail <sup>1</sup>	5	453	832	832
Services aux entreprises	2	664	1 506	1 506
Services aux particuliers <sup>2</sup>	0	659	1 391	1 391
Dont : enseignement, santé et action sociale	0	447	872	872

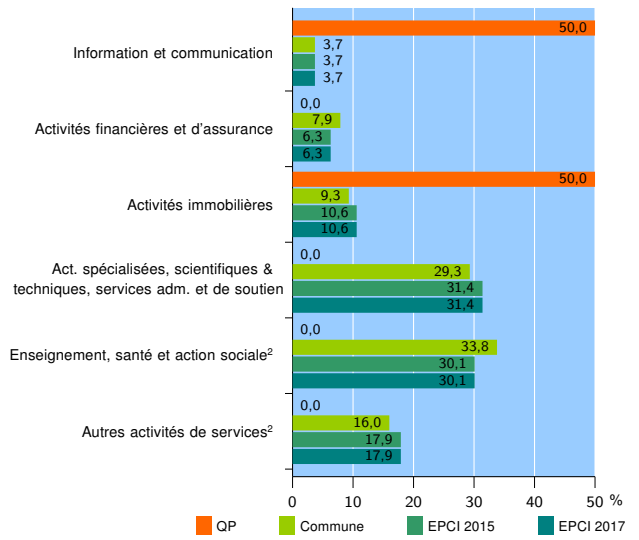
Source : Insee, Répertoire des entreprises et des établissements<sup>3</sup> (Sirene) au 31/12/2015

### Activité des établissements



Source : Insee, Répertoire des entreprises et des établissements<sup>3</sup> (Sirene) au 31/12/2015

### Activité des établissements de service



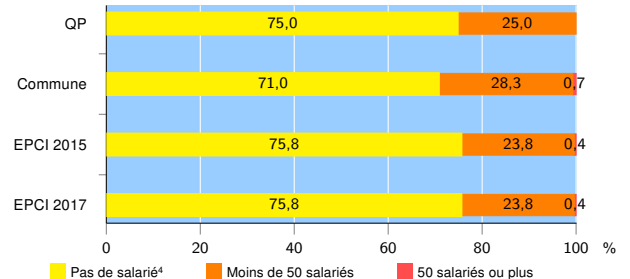
Source : Insee, Répertoire des entreprises et des établissements<sup>3</sup> (Sirene) au 31/12/2015

### Démographie d'établissements

	QP	Commune	EPCI 2015	EPCI 2017
<b>Créations et transferts d'établissements</b>	<b>5</b>	<b>443</b>	<b>1 003</b>	<b>1 003</b>
Part des transferts (%)	0,0	26,0	25,4	25,4
Part des créations (%)	100,0	74,0	74,6	74,6
Part de micro-entrepreneurs parmi les créations d'établissements (%)	80,0	49,4	49,9	49,9
<b>Taux de créations et transferts (%)</b>	<b>25,0</b>	<b>16,3</b>	<b>16,0</b>	<b>16,0</b>

Source : Insee, Répertoire des entreprises et des établissements<sup>3</sup> (Sirene) en 2016

### Taille des établissements



Source : Insee, Répertoire des entreprises et des établissements<sup>3</sup> (Sirene) au 31/12/2015

<sup>1</sup> : À l'exception des automobiles et des motocycles

<sup>2</sup> : Les services aux particuliers sont composés de l'enseignement, santé et action sociale ainsi que des autres activités de service

<sup>3</sup> : Établissements du champ marchand non agricole

<sup>4</sup> : Y compris inconnu et non enregistré

### Signes conventionnels utilisés

s : secret statistique (y compris entre indicateurs et entre zones géographiques)  
nd : données non disponibles ou non diffusables (ex. mauvaise qualité de géolocalisation)  
/// : absence de résultat due à la nature des choses (ex. pas d'EPCI 2015)