

## Tissu économique

### Zone étudiée

QP Centre Ville (QP084008)

### Zones de comparaison

Commune 2020 : Carpentras

EPCI 2015 : CA Ventoux-Comtat-Venaissin (Cove)

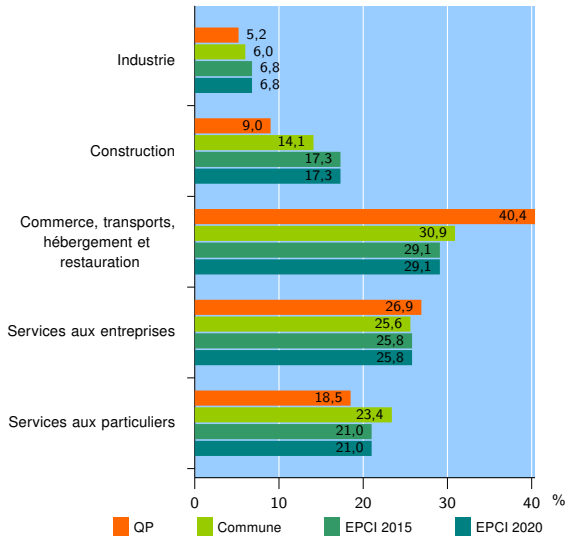
EPCI 2020 : CA Ventoux-Comtat-Venaissin (COVE)

### Activité des établissements

	QP	Commune	EPCI 2015	EPCI 2020
<b>Nombre d'établissements</b>	<b>599</b>	<b>3 040</b>	<b>6 992</b>	<b>6 992</b>
Industrie	31	184	474	474
Construction	54	429	1 212	1 212
Commerce, transports, hébergement et restauration	242	938	2 033	2 033
Dont : commerce de gros <sup>1</sup>	19	155	392	392
commerce de détail <sup>1</sup>	154	461	849	849
Services aux entreprises	161	778	1 802	1 802
Services aux particuliers	111	711	1 471	1 471
Dont : enseignement, santé et action sociale	64	479	906	906

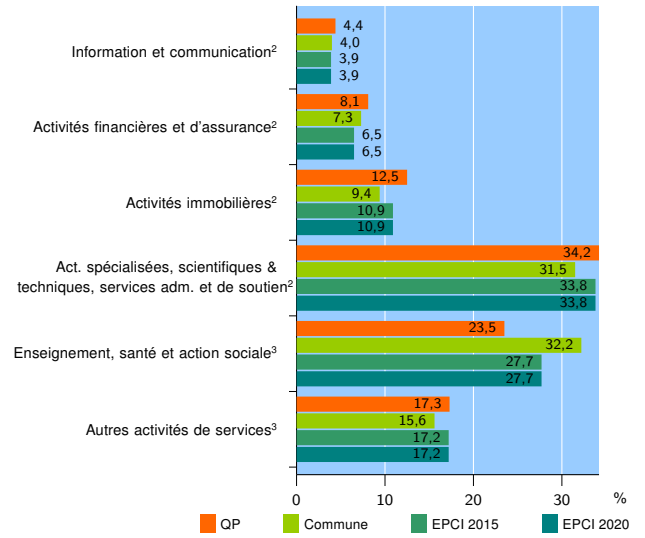
Source : Insee, Répertoire des entreprises et des établissements<sup>4</sup> (Sirene) au 31/12/2018

### Activité des établissements



Source : Insee, Répertoire des entreprises et des établissements<sup>4</sup> (Sirene) au 31/12/2018

### Activité des établissements de service



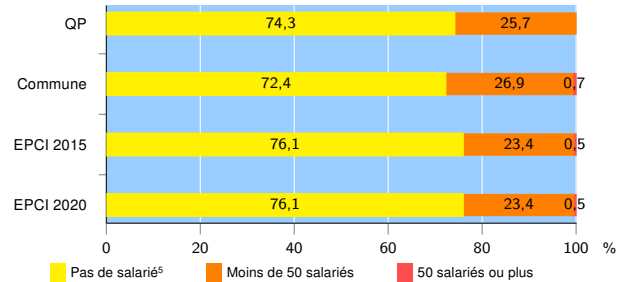
Source : Insee, Répertoire des entreprises et des établissements<sup>4</sup> (Sirene) au 31/12/2018

### Démographie d'établissements

	QP	Commune	EPCI 2015	EPCI 2020
<b>Créations et transferts d'établissements</b>	<b>102</b>	<b>590</b>	<b>1 304</b>	<b>1 304</b>
Part des transferts (%)	19,6	16,9	18,9	18,9
Part des créations (%)	80,4	83,1	81,1	81,1
Part de micro-entrepreneurs parmi les créations d'établissements (%)	42,7	47,8	52,6	52,6
<b>Taux de créations et transferts (%)</b>	<b>17,0</b>	<b>19,4</b>	<b>18,6</b>	<b>18,6</b>

Source : Insee, Répertoire des entreprises et des établissements<sup>4</sup> (Sirene) en 2019

### Taille des établissements



Source : Insee, Répertoire des entreprises et des établissements<sup>4</sup> (Sirene) au 31/12/2018

<sup>1</sup> : À l'exception des automobiles et des motocycles

<sup>2</sup> : Services aux entreprises

<sup>3</sup> : Services aux particuliers

<sup>4</sup> : Établissements du champ marchand non agricole

<sup>5</sup> : Y compris inconnu et non enregistré

### Signes conventionnels utilisés

s : secret statistique (y compris entre indicateurs et entre zones géographiques)

nd : données non disponibles ou non diffusables (ex. mauvaise qualité de géolocalisation)

/// : absence de résultat due à la nature des choses (ex. pas d'EPCI 2015)