

## Tissu économique

### Zone étudiée

QP Quartiers Griffons Et Centre Ville (QP084001)

### Zones de comparaison

Commune 2022 : Sorgues

EPCI 2015 : CC des Pays de Rhône et Ouvèze

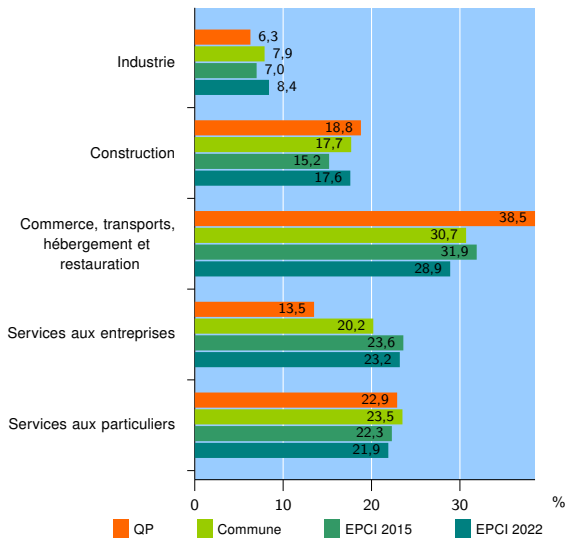
EPCI 2022 : CA des Sorgues du Comtat

### Activité des établissements

	QP	Commune	EPCI 2015	EPCI 2022
<b>Nombre d'établissements</b>	<b>96</b>	<b>2 025</b>	<b>7 280</b>	<b>5 444</b>
Industrie	6	159	506	455
Construction	18	359	1 106	960
Commerce, transports, hébergement et restauration	37	622	2 320	1 576
Dont : commerce de gros <sup>1</sup>	4	99	444	316
commerce de détail <sup>1</sup>	20	260	990	636
Services aux entreprises	13	409	1 721	1 261
Services aux particuliers	22	476	1 627	1 192
Dont : enseignement, santé et action sociale	8	292	1 011	704

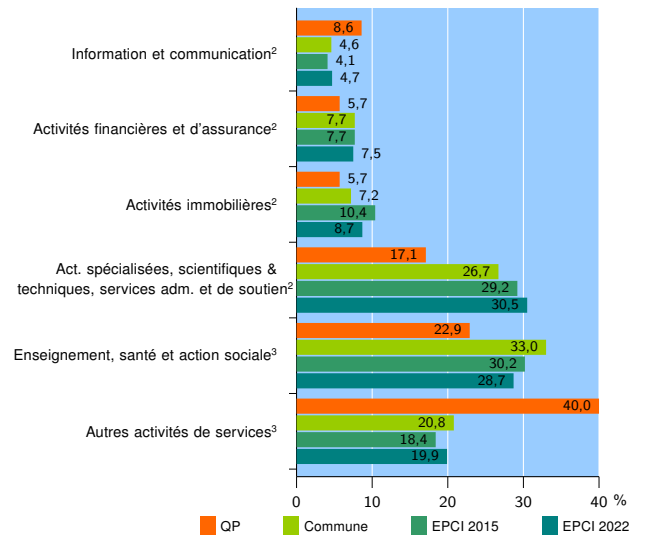
Source : Insee, Répertoire des entreprises et des établissements<sup>4</sup> (Sirene) au 31/12/2020

### Activité des établissements



Source : Insee, Répertoire des entreprises et des établissements<sup>4</sup> (Sirene) au 31/12/2020

### Activité des établissements de service



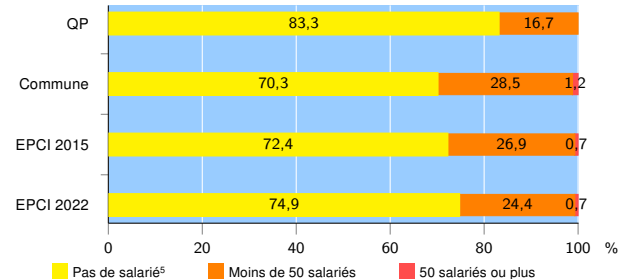
Source : Insee, Répertoire des entreprises et des établissements<sup>4</sup> (Sirene) au 31/12/2020

### Démographie d'établissements

	QP	Commune	EPCI 2015	EPCI 2022
<b>Créations et transferts d'établissements</b>	<b>22</b>	<b>501</b>	<b>1 593</b>	<b>1 226</b>
Part des transferts (%)	9,1	17,0	18,3	20,3
Part des créations (%)	90,9	83,0	81,7	79,7
Part de micro-entrepreneurs parmi les créations d'établissements (%)	70,0	69,5	64,6	65,3
<b>Taux de créations et transferts (%)</b>	<b>22,9</b>	<b>24,7</b>	<b>21,9</b>	<b>22,5</b>

Source : Insee, Répertoire des entreprises et des établissements<sup>4</sup> (Sirene) en 2021

### Taille des établissements



Source : Insee, Répertoire des entreprises et des établissements<sup>4</sup> (Sirene) au 31/12/2020

<sup>1</sup> : À l'exception des automobiles et des motocycles

<sup>2</sup> : Services aux entreprises

<sup>3</sup> : Services aux particuliers

<sup>4</sup> : Établissements du champ marchand non agricole

<sup>5</sup> : Y compris inconnu et non enregistré

### Signes conventionnels utilisés

s : secret statistique (y compris entre indicateurs et entre zones géographiques)

nd : donnée non disponible ou non diffusable

/// : donnée non calculable (ex. pas d'EPCI 2015)