

## Tissu économique

### Zone étudiée

QP Le Carami (QP083021)

### Zones de comparaison

Commune 2019 : Brignoles

EPCI 2015 : CC Comté de Provence

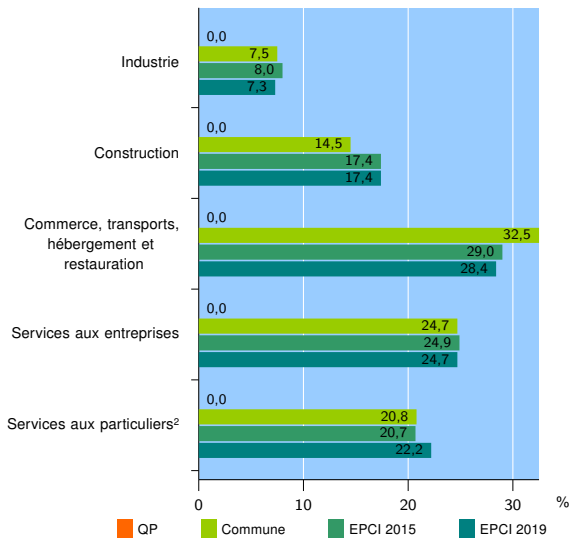
EPCI 2019 : CA de la Provence Verte

### Activité des établissements

	QP	Commune	EPCI 2015	EPCI 2019
<b>Nombre d'établissements</b>	nd	1 986	4 044	8 913
Industrie	nd	150	322	650
Construction	nd	288	703	1 552
Commerce, transports, hébergement et restauration	nd	645	1 174	2 528
Dont : commerce de gros <sup>1</sup>	nd	122	213	468
commerce de détail <sup>1</sup>	nd	283	506	1 097
Services aux entreprises	nd	490	1 007	2 201
Services aux particuliers <sup>2</sup>	nd	413	838	1 982
Dont : enseignement, santé et action sociale	nd	260	512	1 208

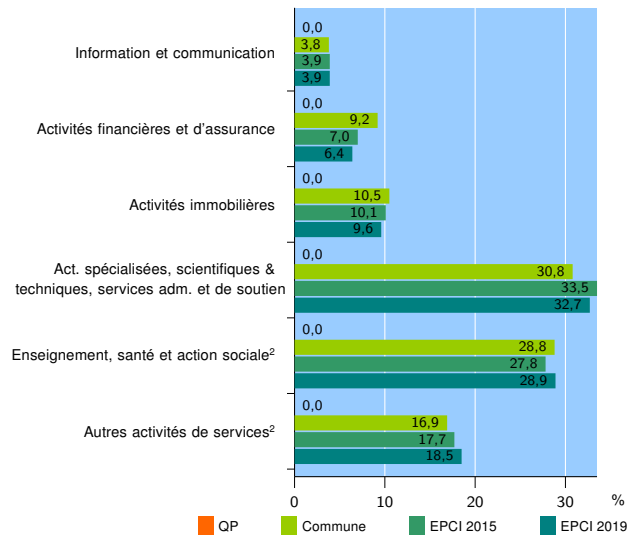
Source : Insee, Répertoire des entreprises et des établissements<sup>3</sup> (Sirene) au 31/12/2017

### Activité des établissements



Source : Insee, Répertoire des entreprises et des établissements<sup>3</sup> (Sirene) au 31/12/2017

### Activité des établissements de service



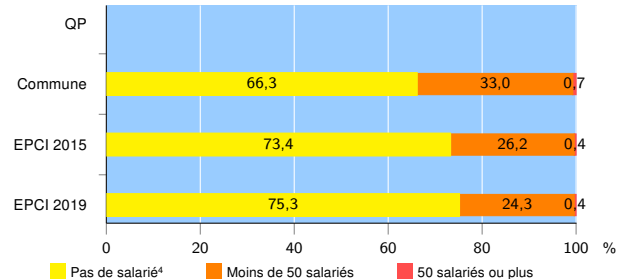
Source : Insee, Répertoire des entreprises et des établissements<sup>3</sup> (Sirene) au 31/12/2017

### Démographie d'établissements

	QP	Commune	EPCI 2015	EPCI 2019
<b>Créations et transferts d'établissements</b>	nd	321	734	1 765
Part des transferts (%)	nd	22,7	24,3	22,9
Part des créations (%)	nd	77,3	75,7	77,1
Part de micro-entrepreneurs parmi les créations d'établissements (%)	nd	45,2	49,5	52,4
<b>Taux de créations et transferts (%)</b>	nd	16,2	18,2	19,8

Source : Insee, Répertoire des entreprises et des établissements<sup>3</sup> (Sirene) en 2018

### Taille des établissements



Source : Insee, Répertoire des entreprises et des établissements<sup>3</sup> (Sirene) au 31/12/2017

<sup>1</sup> : À l'exception des automobiles et des motocycles

<sup>2</sup> : Les services aux particuliers sont composés de l'enseignement, santé et action sociale ainsi que des autres activités de service

<sup>3</sup> : Établissements du champ marchand non agricole

<sup>4</sup> : Y compris inconnu et non enregistré

### Signes conventionnels utilisés

s : secret statistique (y compris entre indicateurs et entre zones géographiques)

nd : données non disponibles ou non diffusables (ex. mauvaise qualité de géolocalisation)

/// : absence de résultat due à la nature des choses (ex. pas d'EPCI 2015)