

## Tissu économique

### Zone étudiée

QP Centre Ville - Le Vergeiras (QP083019)

### Zones de comparaison

Commune 2020 : Le Luc

EPCI 2015 : CC Cœur du Var

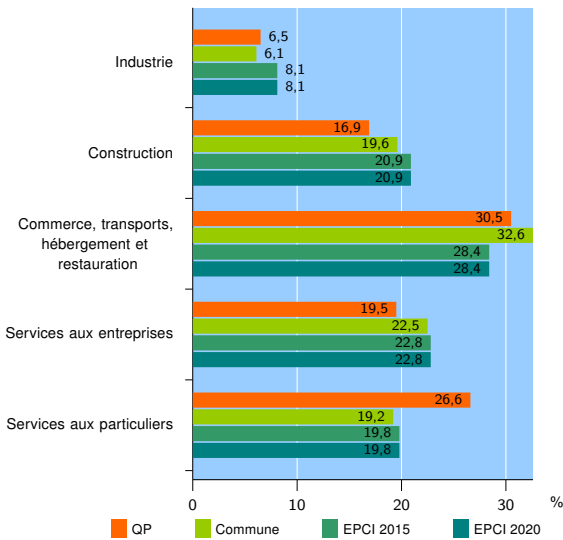
EPCI 2020 : CC Cour du Var

### Activité des établissements

	QP	Commune	EPCI 2015	EPCI 2020
<b>Nombre d'établissements</b>	<b>154</b>	<b>880</b>	<b>3 684</b>	<b>3 684</b>
Industrie	10	54	297	297
Construction	26	172	770	770
Commerce, transports, hébergement et restauration	47	287	1 048	1 048
Dont : commerce de gros <sup>1</sup>	2	55	181	181
commerce de détail <sup>1</sup>	25	112	421	421
Services aux entreprises	30	198	840	840
Services aux particuliers	41	169	729	729
Dont : enseignement, santé et action sociale	29	86	387	387

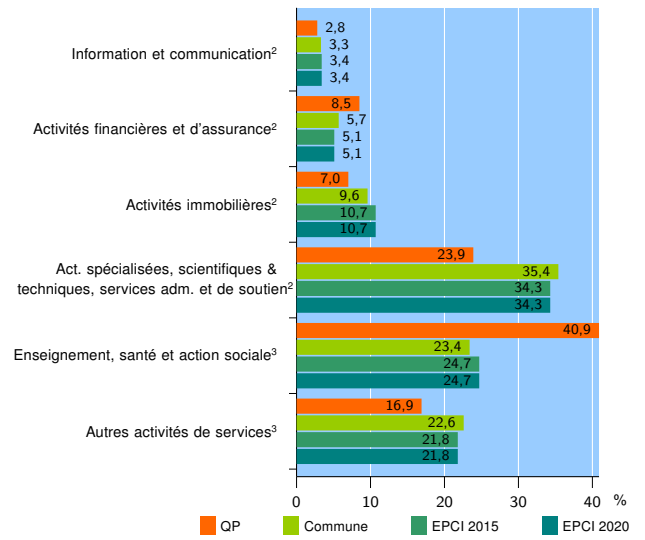
Source : Insee, Répertoire des entreprises et des établissements<sup>4</sup> (Sirene) au 31/12/2018

### Activité des établissements



Source : Insee, Répertoire des entreprises et des établissements<sup>4</sup> (Sirene) au 31/12/2018

### Activité des établissements de service



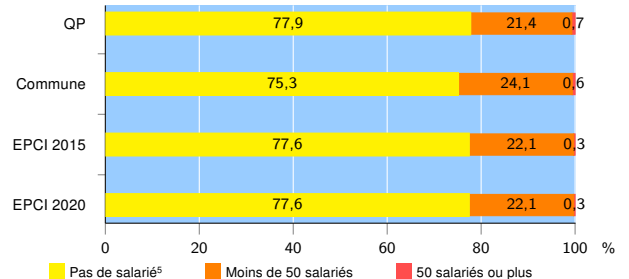
Source : Insee, Répertoire des entreprises et des établissements<sup>4</sup> (Sirene) au 31/12/2018

### Démographie d'établissements

	QP	Commune	EPCI 2015	EPCI 2020
<b>Créations et transferts d'établissements</b>	<b>22</b>	<b>176</b>	<b>799</b>	<b>799</b>
Part des transferts (%)	18,2	18,2	23,4	23,4
Part des créations (%)	81,8	81,8	76,6	76,6
Part de micro-entrepreneurs parmi les créations d'établissements (%)	55,6	61,8	62,7	62,7
<b>Taux de créations et transferts (%)</b>	<b>14,3</b>	<b>20,0</b>	<b>21,7</b>	<b>21,7</b>

Source : Insee, Répertoire des entreprises et des établissements<sup>4</sup> (Sirene) en 2019

### Taille des établissements



Source : Insee, Répertoire des entreprises et des établissements<sup>4</sup> (Sirene) au 31/12/2018

<sup>1</sup> : À l'exception des automobiles et des motocycles

<sup>2</sup> : Services aux entreprises

<sup>3</sup> : Services aux particuliers

<sup>4</sup> : Établissements du champ marchand non agricole

<sup>5</sup> : Y compris inconnu et non enregistré

### Signes conventionnels utilisés

s : secret statistique (y compris entre indicateurs et entre zones géographiques)

nd : données non disponibles ou non diffusables (ex. mauvaise qualité de géolocalisation)

/// : absence de résultat due à la nature des choses (ex. pas d'EPCI 2015)