

## Tissu économique

### Zone étudiée

QP La Gabelle (QP083018)

### Zones de comparaison

Commune 2018 : Fréjus

EPCI 2015 : CA Var Esterel Méditerranée (CAVEM)

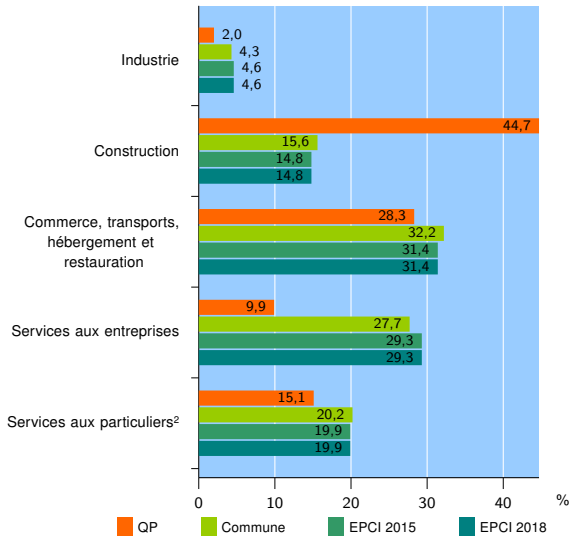
EPCI 2018 : CA Var Esterel Méditerranée (Cavem)

### Activité des établissements

	QP	Commune	EPCI 2015	EPCI 2018
<b>Nombre d'établissements</b>	<b>152</b>	<b>6 227</b>	<b>14 206</b>	<b>14 206</b>
Industrie	3	265	653	653
Construction	68	974	2 098	2 098
Commerce, transports, hébergement et restauration	43	2 005	4 470	4 470
Dont : commerce de gros <sup>1</sup>	0	266	613	613
commerce de détail <sup>1</sup>	28	929	2 069	2 069
Services aux entreprises	15	1 722	4 162	4 162
Services aux particuliers <sup>2</sup>	23	1 261	2 823	2 823
Dont : enseignement, santé et action sociale	17	782	1 750	1 750

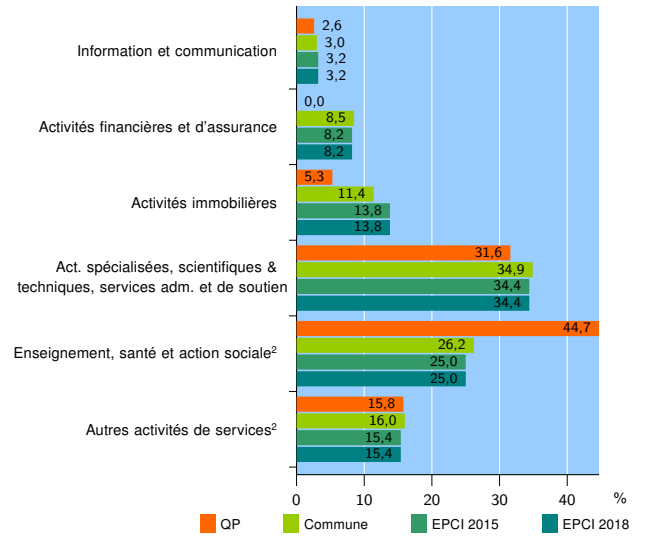
Source : Insee, Répertoire des entreprises et des établissements<sup>3</sup> (Sirene) au 31/12/2016

### Activité des établissements



Source : Insee, Répertoire des entreprises et des établissements<sup>3</sup> (Sirene) au 31/12/2016

### Activité des établissements de service



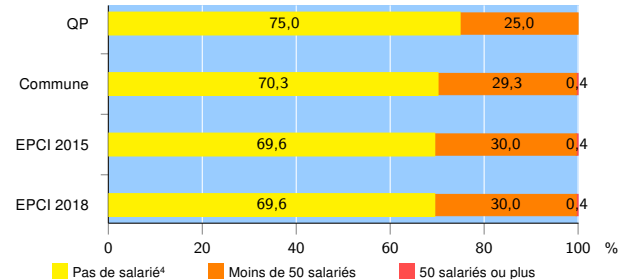
Source : Insee, Répertoire des entreprises et des établissements<sup>3</sup> (Sirene) au 31/12/2016

### Démographie d'établissements

	QP	Commune	EPCI 2015	EPCI 2018
<b>Créations et transferts d'établissements</b>	<b>25</b>	<b>1 136</b>	<b>2 458</b>	<b>2 458</b>
Part des transferts (%)	12,0	25,1	24,6	24,6
Part des créations (%)	88,0	74,9	75,4	75,4
Part de micro-entrepreneurs parmi les créations d'établissements (%)	40,9	36,2	40,0	40,0
<b>Taux de créations et transferts (%)</b>	<b>16,4</b>	<b>18,2</b>	<b>17,3</b>	<b>17,3</b>

Source : Insee, Répertoire des entreprises et des établissements<sup>3</sup> (Sirene) en 2017

### Taille des établissements



Source : Insee, Répertoire des entreprises et des établissements<sup>3</sup> (Sirene) au 31/12/2016

<sup>1</sup> : À l'exception des automobiles et des motocycles

<sup>2</sup> : Les services aux particuliers sont composés de l'enseignement, santé et action sociale ainsi que des autres activités de service

<sup>3</sup> : Établissements du champ marchand non agricole

<sup>4</sup> : Y compris inconnu et non enregistré

### Signes conventionnels utilisés

s : secret statistique (y compris entre indicateurs et entre zones géographiques)  
nd : données non disponibles ou non diffusables (ex. mauvaise qualité de géolocalisation)  
/// : absence de résultat due à la nature des choses (ex. pas d'EPCI 2015)