

## Tissu économique

### Zone étudiée

QP La Carraire (QP013062)

### Zones de comparaison

Commune 2019 : Miramas

EPCI 2015 : SAN Ouest Provence

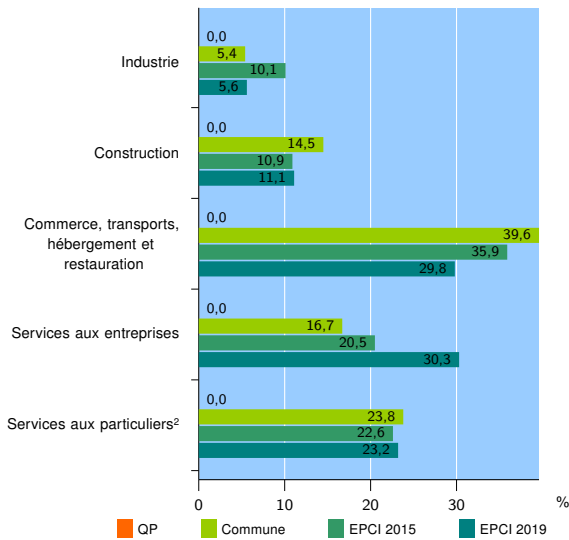
EPCI 2019 : Métropole d'Aix-Marseille-Provence

### Activité des établissements

	QP	Commune	EPCI 2015	EPCI 2019
<b>Nombre d'établissements</b>	nd	1 565	6 764	181 932
Industrie	nd	85	683	10 275
Construction	nd	227	739	20 264
Commerce, transports, hébergement et restauration	nd	619	2 426	54 128
Dont : commerce de gros <sup>1</sup>	nd	48	224	9 430
commerce de détail <sup>1</sup>	nd	353	1 242	22 795
Services aux entreprises	nd	261	1 388	55 092
Services aux particuliers <sup>2</sup>	nd	373	1 528	42 173
Dont : enseignement, santé et action sociale	nd	249	999	29 996

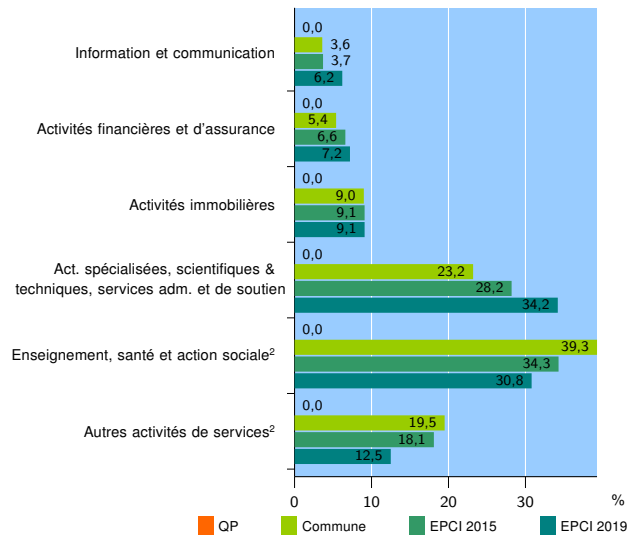
Source : Insee, Répertoire des entreprises et des établissements<sup>3</sup> (Sirene) au 31/12/2017

### Activité des établissements



Source : Insee, Répertoire des entreprises et des établissements<sup>3</sup> (Sirene) au 31/12/2017

### Activité des établissements de service



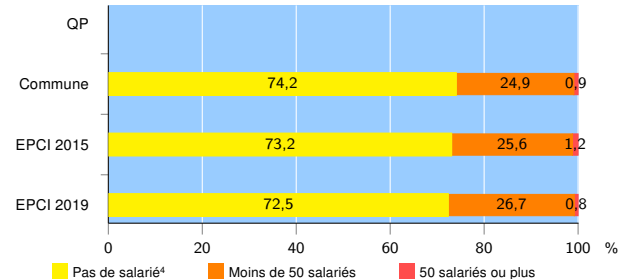
Source : Insee, Répertoire des entreprises et des établissements<sup>3</sup> (Sirene) au 31/12/2017

### Démographie d'établissements

	QP	Commune	EPCI 2015	EPCI 2019
<b>Créations et transferts d'établissements</b>	nd	279	1 133	36 832
Part des transferts (%)	nd	17,6	20,1	21,8
Part des créations (%)	nd	82,4	79,9	78,2
Part de micro-entrepreneurs parmi les créations d'établissements (%)	nd	53,0	50,3	51,6
<b>Taux de créations et transferts (%)</b>	nd	17,8	16,8	20,2

Source : Insee, Répertoire des entreprises et des établissements<sup>3</sup> (Sirene) en 2018

### Taille des établissements



Source : Insee, Répertoire des entreprises et des établissements<sup>3</sup> (Sirene) au 31/12/2017

<sup>1</sup> : À l'exception des automobiles et des motocycles

<sup>2</sup> : Les services aux particuliers sont composés de l'enseignement, santé et action sociale ainsi que des autres activités de service

<sup>3</sup> : Établissements du champ marchand non agricole

<sup>4</sup> : Y compris inconnu et non enregistré

### Signes conventionnels utilisés

s : secret statistique (y compris entre indicateurs et entre zones géographiques)  
nd : données non disponibles ou non diffusables (ex. mauvaise qualité de géolocalisation)  
/// : absence de résultat due à la nature des choses (ex. pas d'EPCI 2015)