

## Tissu économique

### Zone étudiée

QP Le Prépaou (QP013061)

### Zones de comparaison

Commune 2018 : Istres

EPCI 2015 : SAN Ouest Provence

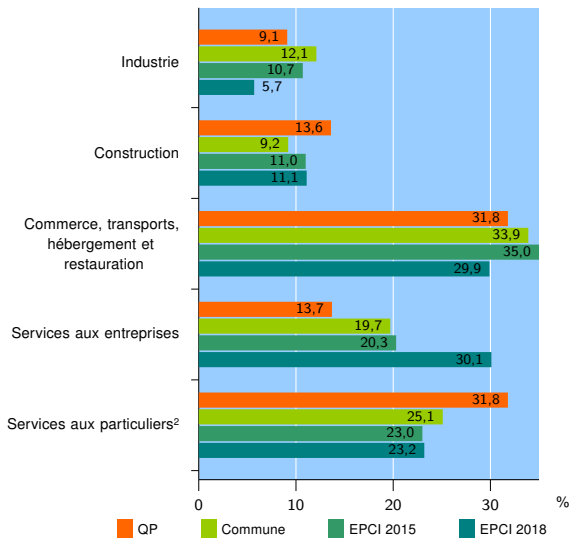
EPCI 2018 : Métropole d'Aix-Marseille-Provence

### Activité des établissements

	QP	Commune	EPCI 2015	EPCI 2018
<b>Nombre d'établissements</b>	<b>44</b>	<b>2 785</b>	<b>6 434</b>	<b>172 232</b>
Industrie	4	337	692	9 884
Construction	6	255	708	19 093
Commerce, transports, hébergement et restauration	14	945	2 250	51 463
Dont : commerce de gros <sup>1</sup>	2	73	193	9 035
commerce de détail <sup>1</sup>	7	597	1 146	22 003
Services aux entreprises	6	548	1 307	51 790
Services aux particuliers <sup>2</sup>	14	700	1 477	40 002
Dont : enseignement, santé et action sociale	10	458	967	28 634

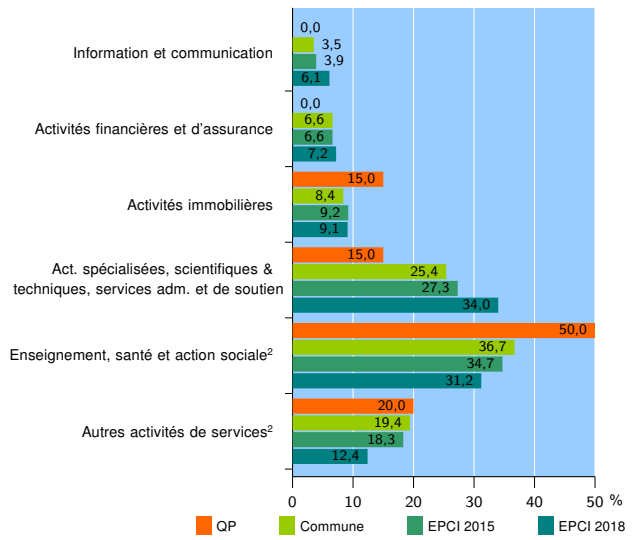
Source : Insee, Répertoire des entreprises et des établissements<sup>3</sup> (Sirene) au 31/12/2016

### Activité des établissements



Source : Insee, Répertoire des entreprises et des établissements<sup>3</sup> (Sirene) au 31/12/2016

### Activité des établissements de service



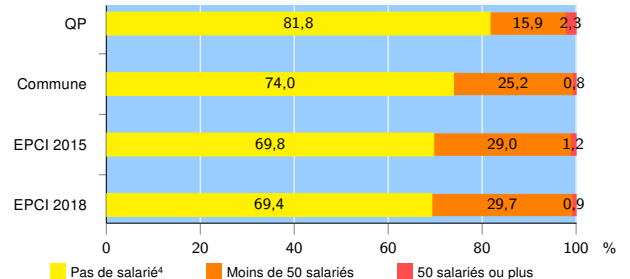
Source : Insee, Répertoire des entreprises et des établissements<sup>3</sup> (Sirene) au 31/12/2016

### Démographie d'établissements

	QP	Commune	EPCI 2015	EPCI 2018
<b>Créations et transferts d'établissements</b>	<b>7</b>	<b>373</b>	<b>1 052</b>	<b>31 232</b>
Part des transferts (%)	14,3	22,5	19,3	23,8
Part des créations (%)	85,7	77,5	80,7	76,2
Part de micro-entrepreneurs parmi les créations d'établissements (%)	50,0	47,4	40,2	46,5
<b>Taux de créations et transferts (%)</b>	<b>15,9</b>	<b>13,4</b>	<b>16,4</b>	<b>18,1</b>

Source : Insee, Répertoire des entreprises et des établissements<sup>3</sup> (Sirene) en 2017

### Taille des établissements



Source : Insee, Répertoire des entreprises et des établissements<sup>3</sup> (Sirene) au 31/12/2016

<sup>1</sup> : À l'exception des automobiles et des motocycles

<sup>2</sup> : Les services aux particuliers sont composés de l'enseignement, santé et action sociale ainsi que des autres activités de service

<sup>3</sup> : Établissements du champ marchand non agricole

<sup>4</sup> : Y compris inconnu et non enregistré

### Signes conventionnels utilisés

s : secret statistique (y compris entre indicateurs et entre zones géographiques)  
nd : données non disponibles ou non diffusables (ex. mauvaise qualité de géolocalisation)  
/// : absence de résultat due à la nature des choses (ex. pas d'EPCI 2015)