

## Tissu économique

### Zone étudiée

QP Les Comtes (QP013025)

### Zones de comparaison

Commune 2020 : Port-de-Bouc

EPCI 2015 : CA du Pays de Martigues

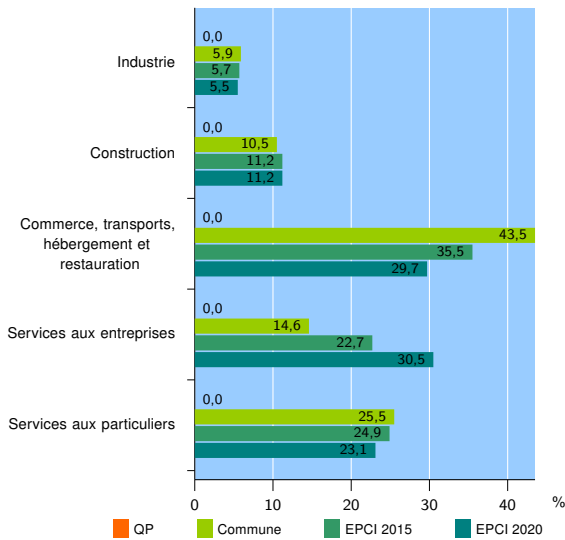
EPCI 2020 : Métropole d'Aix-Marseille-Provence

### Activité des établissements

	QP	Commune	EPCI 2015	EPCI 2020
<b>Nombre d'établissements</b>	nd	1 395	5 646	194 534
Industrie	nd	82	322	10 683
Construction	nd	146	632	21 800
Commerce, transports, hébergement et restauration	nd	607	2 004	57 707
Dont : commerce de gros <sup>1</sup>	nd	29	193	10 002
commerce de détail <sup>1</sup>	nd	364	952	23 643
Services aux entreprises	nd	204	1 283	59 398
Services aux particuliers	nd	356	1 405	44 946
Dont : enseignement, santé et action sociale	nd	260	924	31 492

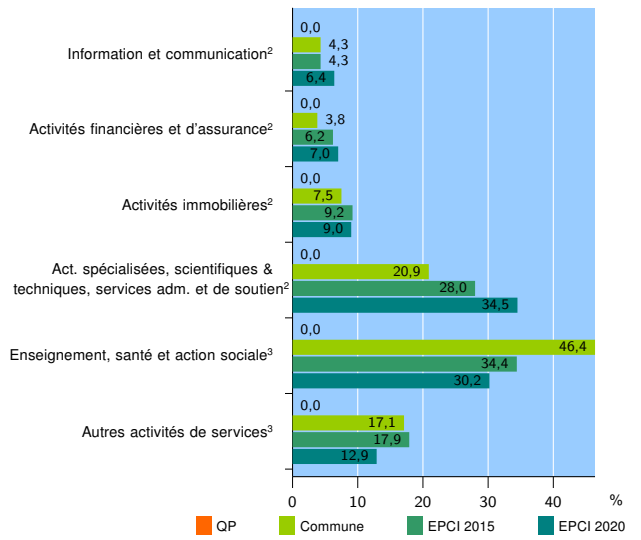
Source : Insee, Répertoire des entreprises et des établissements<sup>4</sup> (Sirene) au 31/12/2018

### Activité des établissements



Source : Insee, Répertoire des entreprises et des établissements<sup>4</sup> (Sirene) au 31/12/2018

### Activité des établissements de service



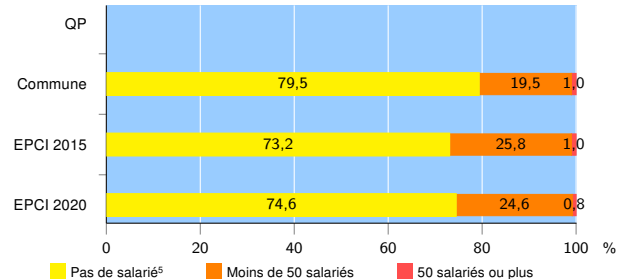
Source : Insee, Répertoire des entreprises et des établissements<sup>4</sup> (Sirene) au 31/12/2018

### Démographie d'établissements

	QP	Commune	EPCI 2015	EPCI 2020
<b>Créations et transferts d'établissements</b>	nd	329	1 146	41 793
Part des transferts (%)	nd	22,8	19,7	20,3
Part des créations (%)	nd	77,2	80,3	79,7
Part de micro-entrepreneurs parmi les créations d'établissements (%)	nd	44,1	54,5	55,8
<b>Taux de créations et transferts (%)</b>	nd	<b>23,6</b>	<b>20,3</b>	<b>21,5</b>

Source : Insee, Répertoire des entreprises et des établissements<sup>4</sup> (Sirene) en 2019

### Taille des établissements



Source : Insee, Répertoire des entreprises et des établissements<sup>4</sup> (Sirene) au 31/12/2018

<sup>1</sup> : À l'exception des automobiles et des motocycles

<sup>2</sup> : Services aux entreprises

<sup>3</sup> : Services aux particuliers

<sup>4</sup> : Établissements du champ marchand non agricole

<sup>5</sup> : Y compris inconnu et non enregistré

### Signes conventionnels utilisés

s : secret statistique (y compris entre indicateurs et entre zones géographiques)  
nd : données non disponibles ou non diffusables (ex. mauvaise qualité de géolocalisation)  
/// : absence de résultat due à la nature des choses (ex. pas d'EPCI 2015)