

## Tissu économique

### Zone étudiée

QP Le Trébon (QP013012)

### Zones de comparaison

Commune 2020 : Arles

EPCI 2015 : CA d'Arles-Crau-Camargue-Montagnette

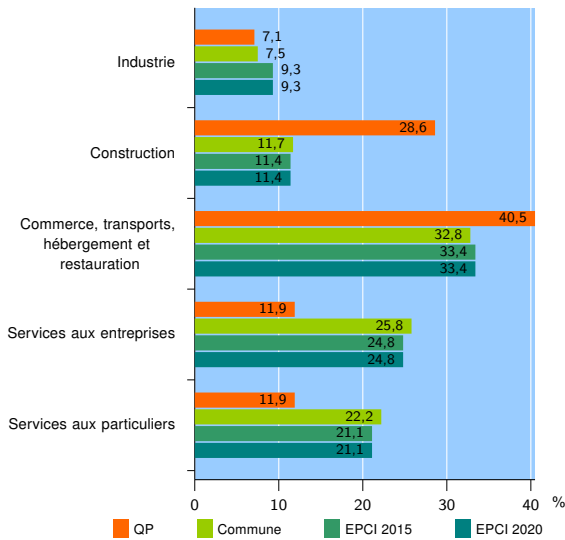
EPCI 2020 : CA d'Arles-Crau-Camargue-Montagnette

### Activité des établissements

	QP	Commune	EPCI 2015	EPCI 2020
<b>Nombre d'établissements</b>	<b>42</b>	<b>5 188</b>	<b>8 379</b>	<b>8 379</b>
Industrie	3	390	784	784
Construction	12	606	957	957
Commerce, transports, hébergement et restauration	17	1 699	2 797	2 797
Dont : commerce de gros <sup>1</sup>	0	195	330	330
commerce de détail <sup>1</sup>	12	775	1 240	1 240
Services aux entreprises	5	1 339	2 075	2 075
Services aux particuliers	5	1 154	1 766	1 766
Dont : enseignement, santé et action sociale	1	703	1 037	1 037

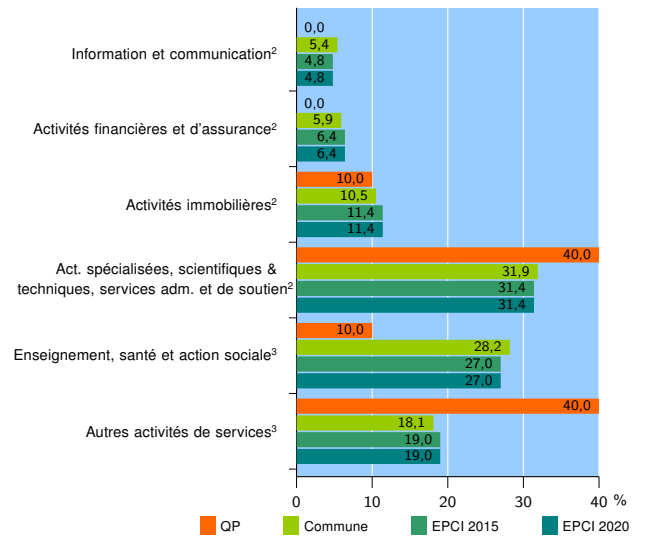
Source : Insee, Répertoire des entreprises et des établissements<sup>4</sup> (Sirene) au 31/12/2018

### Activité des établissements



Source : Insee, Répertoire des entreprises et des établissements<sup>4</sup> (Sirene) au 31/12/2018

### Activité des établissements de service



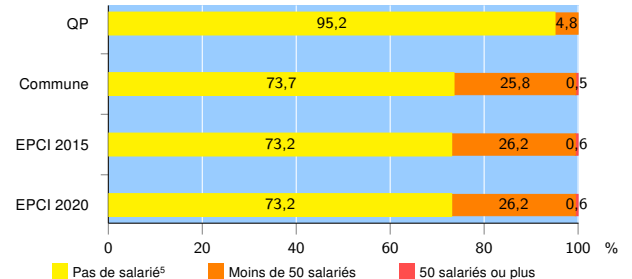
Source : Insee, Répertoire des entreprises et des établissements<sup>4</sup> (Sirene) au 31/12/2018

### Démographie d'établissements

	QP	Commune	EPCI 2015	EPCI 2020
<b>Créations et transferts d'établissements</b>	<b>12</b>	<b>877</b>	<b>1 397</b>	<b>1 397</b>
Part des transferts (%)	8,3	15,7	16,0	16,0
Part des créations (%)	91,7	84,3	84,0	84,0
Part de micro-entrepreneurs parmi les créations d'établissements (%)	63,6	49,0	47,6	47,6
<b>Taux de créations et transferts (%)</b>	<b>28,6</b>	<b>16,9</b>	<b>16,7</b>	<b>16,7</b>

Source : Insee, Répertoire des entreprises et des établissements<sup>4</sup> (Sirene) en 2019

### Taille des établissements



Source : Insee, Répertoire des entreprises et des établissements<sup>4</sup> (Sirene) au 31/12/2018

<sup>1</sup> : À l'exception des automobiles et des motocycles

<sup>2</sup> : Services aux entreprises

<sup>3</sup> : Services aux particuliers

<sup>4</sup> : Établissements du champ marchand non agricole

<sup>5</sup> : Y compris inconnu et non enregistré

### Signes conventionnels utilisés

s : secret statistique (y compris entre indicateurs et entre zones géographiques)

nd : données non disponibles ou non diffusables (ex. mauvaise qualité de géolocalisation)

/// : absence de résultat due à la nature des choses (ex. pas d'EPCI 2015)