

## Tissu économique

### Zone étudiée

QP Barriol (QP013011)

### Zones de comparaison

Commune 2019 : Arles

EPCI 2015 : CA d'Arles-Crau-Camargue-Montagnette

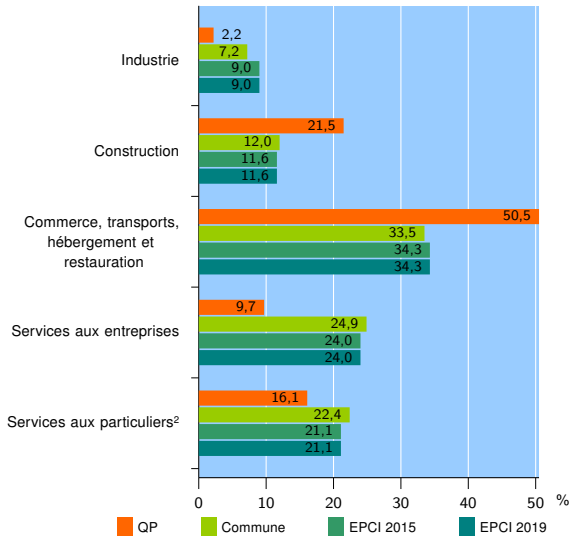
EPCI 2019 : CA d'Arles-Crau-Camargue-Montagnette

### Activité des établissements

	QP	Commune	EPCI 2015	EPCI 2019
<b>Nombre d'établissements</b>	<b>93</b>	<b>4 928</b>	<b>7 983</b>	<b>7 983</b>
Industrie	2	356	715	715
Construction	20	592	928	928
Commerce, transports, hébergement et restauration	47	1 649	2 742	2 742
Dont : commerce de gros <sup>1</sup>	0	187	327	327
commerce de détail <sup>1</sup>	30	756	1 223	1 223
Services aux entreprises	9	1 227	1 917	1 917
Services aux particuliers <sup>2</sup>	15	1 104	1 681	1 681
Dont : enseignement, santé et action sociale	9	668	982	982

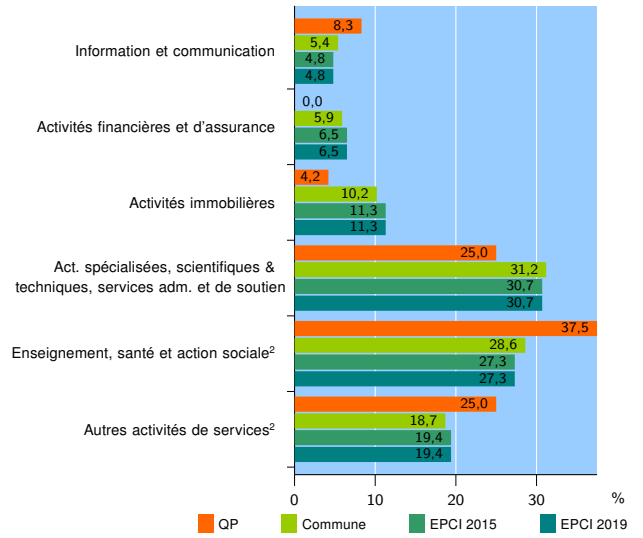
Source : Insee, Répertoire des entreprises et des établissements<sup>3</sup> (Sirene) au 31/12/2017

### Activité des établissements



Source : Insee, Répertoire des entreprises et des établissements<sup>3</sup> (Sirene) au 31/12/2017

### Activité des établissements de service



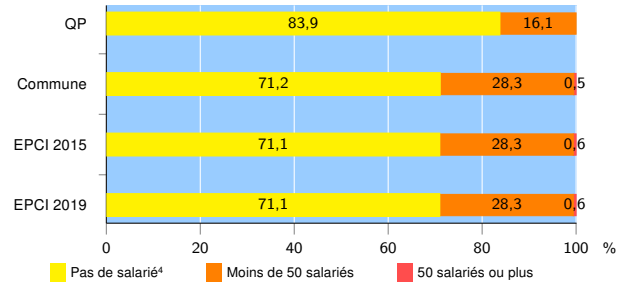
Source : Insee, Répertoire des entreprises et des établissements<sup>3</sup> (Sirene) au 31/12/2017

### Démographie d'établissements

	QP	Commune	EPCI 2015	EPCI 2019
<b>Créations et transferts d'établissements</b>	<b>25</b>	<b>825</b>	<b>1 276</b>	<b>1 276</b>
Part des transferts (%)	8,0	20,5	19,4	19,4
Part des créations (%)	92,0	79,5	80,6	80,6
Part de micro-entrepreneurs parmi les créations d'établissements (%)	39,1	49,8	48,1	48,1
<b>Taux de créations et transferts (%)</b>	<b>26,9</b>	<b>16,7</b>	<b>16,0</b>	<b>16,0</b>

Source : Insee, Répertoire des entreprises et des établissements<sup>3</sup> (Sirene) en 2018

### Taille des établissements



Source : Insee, Répertoire des entreprises et des établissements<sup>3</sup> (Sirene) au 31/12/2017

<sup>1</sup> : À l'exception des automobiles et des motocycles

<sup>2</sup> : Les services aux particuliers sont composés de l'enseignement, santé et action sociale ainsi que des autres activités de service

<sup>3</sup> : Établissements du champ marchand non agricole

<sup>4</sup> : Y compris inconnu et non enregistré

### Signes conventionnels utilisés

s : secret statistique (y compris entre indicateurs et entre zones géographiques)  
nd : données non disponibles ou non diffusables (ex. mauvaise qualité de géolocalisation)  
/// : absence de résultat due à la nature des choses (ex. pas d'EPCI 2015)