

## Tissu économique

### Zone étudiée

QP Griffeuille (QP013010)

### Zones de comparaison

Commune 2014 : Arles

EPCI 2015 : CA d'Arles-Crau-Camargue-Montagnette

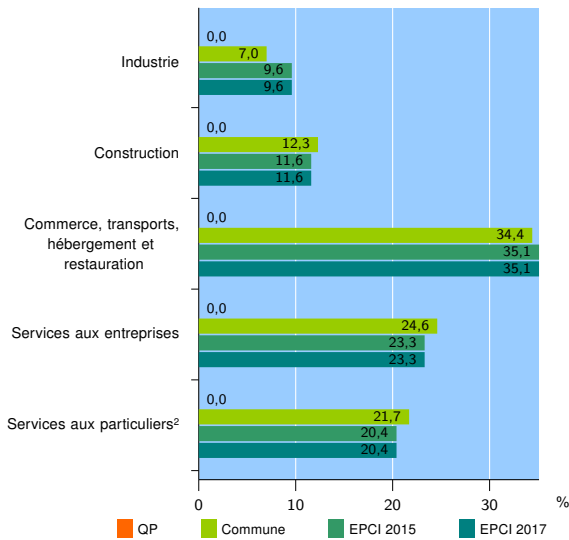
EPCI 2017 : CA d'Arles-Crau-Camargue-Montagnette

### Activité des établissements

	QP	Commune	EPCI 2015	EPCI 2017
<b>Nombre d'établissements</b>	nd	4 571	7 429	7 429
Industrie	nd	321	715	715
Construction	nd	561	865	865
Commerce, transports, hébergement et restauration	nd	1 573	2 604	2 604
Dont : commerce de gros <sup>1</sup>	nd	172	297	297
commerce de détail <sup>1</sup>	nd	764	1 234	1 234
Services aux entreprises	nd	1 123	1 727	1 727
Services aux particuliers <sup>2</sup>	nd	993	1 518	1 518
Dont : enseignement, santé et action sociale	nd	610	898	898

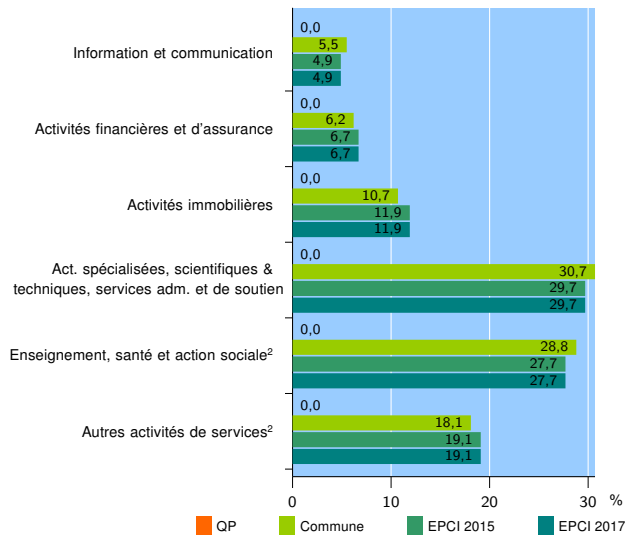
Source : Insee, Répertoire des entreprises et des établissements<sup>3</sup> (Sirene) au 01/01/2015

### Activité des établissements



Source : Insee, Répertoire des entreprises et des établissements<sup>3</sup> (Sirene) au 01/01/2015

### Activité des établissements de service



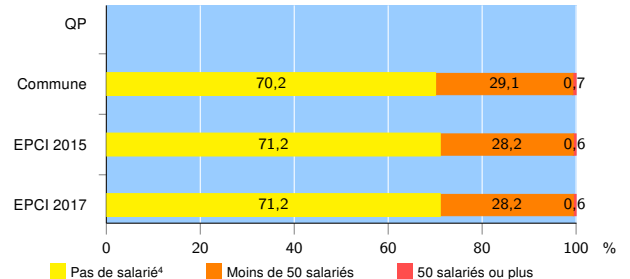
Source : Insee, Répertoire des entreprises et des établissements<sup>3</sup> (Sirene) au 01/01/2015

### Démographie d'établissements

	QP	Commune	EPCI 2015	EPCI 2017
<b>Créations et transferts d'établissements</b>	nd	671	1 105	1 105
Part des transferts (%)	nd	23,4	23,3	23,3
Part des créations (%)	nd	76,6	76,7	76,7
Part de micro-entrepreneurs parmi les créations d'établissements (%)	nd	43,6	43,9	43,9
<b>Taux de créations et transferts (%)</b>	nd	14,7	14,9	14,9

Source : Insee, Répertoire des entreprises et des établissements<sup>3</sup> (Sirene) en 2015

### Taille des établissements



Source : Insee, Répertoire des entreprises et des établissements<sup>3</sup> (Sirene) au 01/01/2015

<sup>1</sup> : À l'exception des automobiles et des motocycles

<sup>2</sup> : Les services aux particuliers sont composés de l'enseignement, santé et action sociale ainsi que des autres activités de service

<sup>3</sup> : Établissements du champ marchand non agricole

<sup>4</sup> : Y compris inconnu et non enregistré

### Signes conventionnels utilisés

s : secret statistique (y compris entre indicateurs et entre zones géographiques)

nd : données non disponibles ou non diffusables (ex. mauvaise qualité de géolocalisation)

/// : absence de résultat due à la nature des choses (ex. pas d'EPCI 2015)