

## Tissu économique

### Zone étudiée

QP Ranguin-Frayère (QP006003)

### Zones de comparaison

Communes 2018 : Cannes, Le Cannet

EPCI 2015 : CA des Pays de Lérins

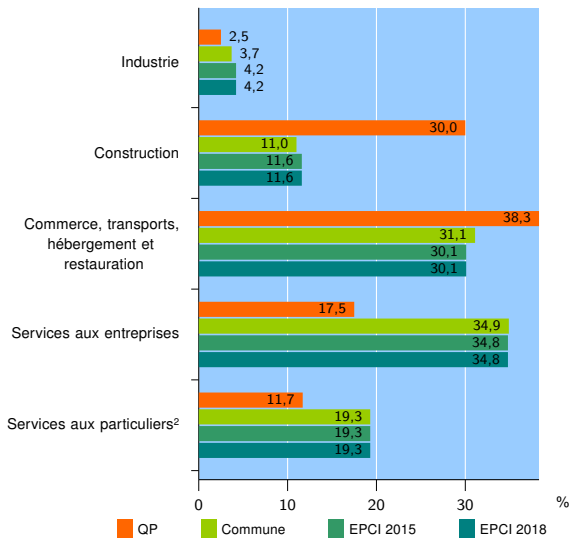
EPCI 2018 : CA Cannes Pays de Lérins

### Activité des établissements

	QP	Commune	EPCI 2015	EPCI 2018
<b>Nombre d'établissements</b>	<b>120</b>	<b>17 659</b>	<b>24 566</b>	<b>24 566</b>
Industrie	3	652	1 022	1 022
Construction	36	1 941	2 860	2 860
Commerce, transports, hébergement et restauration	46	5 490	7 395	7 395
Dont : commerce de gros <sup>1</sup>	3	739	1 088	1 088
commerce de détail <sup>1</sup>	22	2 536	3 293	3 293
Services aux entreprises	21	6 158	8 554	8 554
Services aux particuliers <sup>2</sup>	14	3 418	4 735	4 735
Dont : enseignement, santé et action sociale	5	1 996	2 798	2 798

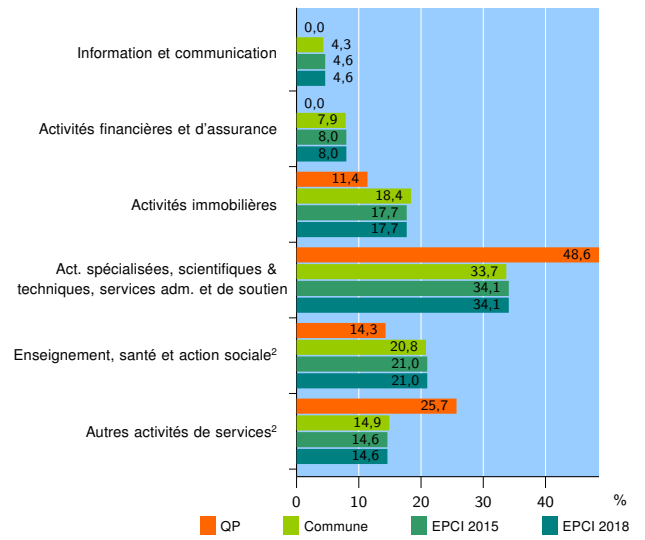
Source : Insee, Répertoire des entreprises et des établissements<sup>3</sup> (Sirene) au 31/12/2016

### Activité des établissements



Source : Insee, Répertoire des entreprises et des établissements<sup>3</sup> (Sirene) au 31/12/2016

### Activité des établissements de service



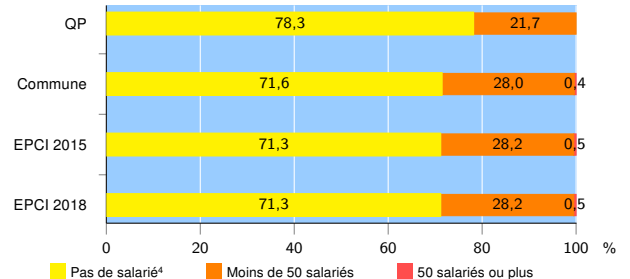
Source : Insee, Répertoire des entreprises et des établissements<sup>3</sup> (Sirene) au 31/12/2016

### Démographie d'établissements

	QP	Commune	EPCI 2015	EPCI 2018
<b>Créations et transferts d'établissements</b>	<b>33</b>	<b>2 712</b>	<b>3 800</b>	<b>3 800</b>
Part des transferts (%)	15,2	24,5	24,5	24,5
Part des créations (%)	84,8	75,5	75,5	75,5
Part de micro-entrepreneurs parmi les créations d'établissements (%)	67,9	46,1	46,2	46,2
<b>Taux de créations et transferts (%)</b>	<b>27,5</b>	<b>15,4</b>	<b>15,5</b>	<b>15,5</b>

Source : Insee, Répertoire des entreprises et des établissements<sup>3</sup> (Sirene) en 2017

### Taille des établissements



Source : Insee, Répertoire des entreprises et des établissements<sup>3</sup> (Sirene) au 31/12/2016

<sup>1</sup> : À l'exception des automobiles et des motocycles

<sup>2</sup> : Les services aux particuliers sont composés de l'enseignement, santé et action sociale ainsi que des autres activités de service

<sup>3</sup> : Établissements du champ marchand non agricole

<sup>4</sup> : Y compris inconnu et non enregistré

### Signes conventionnels utilisés

s : secret statistique (y compris entre indicateurs et entre zones géographiques)  
nd : données non disponibles ou non diffusables (ex. mauvaise qualité de géolocalisation)  
/// : absence de résultat due à la nature des choses (ex. pas d'EPCI 2015)