

## Tissu économique

### Zone étudiée

QP Bois Jolivet - Les Iles - Bellerive (QP074006)

### Zones de comparaison

Commune 2018 : Bonneville

EPCI 2015 : CC Faucigny-Glières

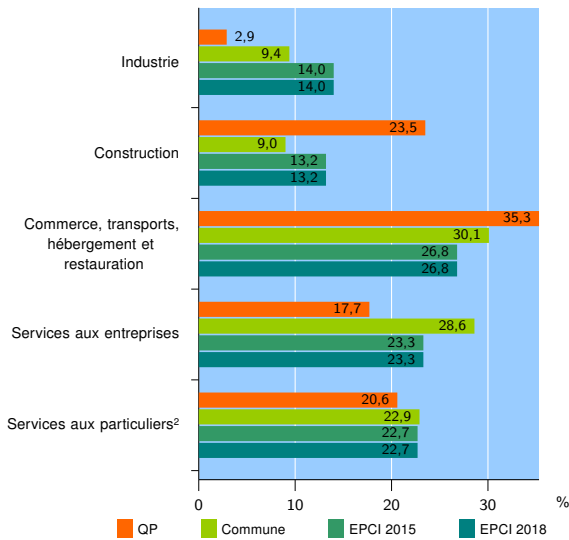
EPCI 2018 : CC Faucigny-Glières

### Activité des établissements

	QP	Commune	EPCI 2015	EPCI 2018
<b>Nombre d'établissements</b>	<b>34</b>	<b>742</b>	<b>1 712</b>	<b>1 712</b>
Industrie	1	70	240	240
Construction	8	67	226	226
Commerce, transports, hébergement et restauration	12	223	459	459
Dont : commerce de gros <sup>1</sup>	2	33	71	71
commerce de détail <sup>1</sup>	5	96	166	166
Services aux entreprises	6	212	398	398
Services aux particuliers <sup>2</sup>	7	170	389	389
Dont : enseignement, santé et action sociale	5	106	245	245

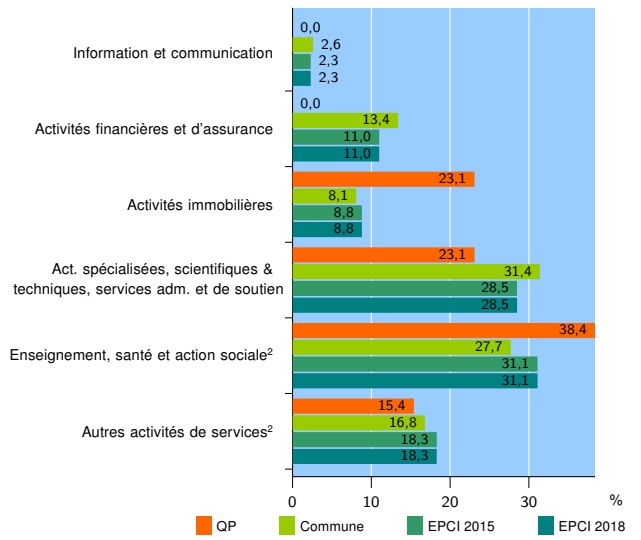
Source : Insee, Répertoire des entreprises et des établissements<sup>3</sup> (Sirene) au 31/12/2016

### Activité des établissements



Source : Insee, Répertoire des entreprises et des établissements<sup>3</sup> (Sirene) au 31/12/2016

### Activité des établissements de service



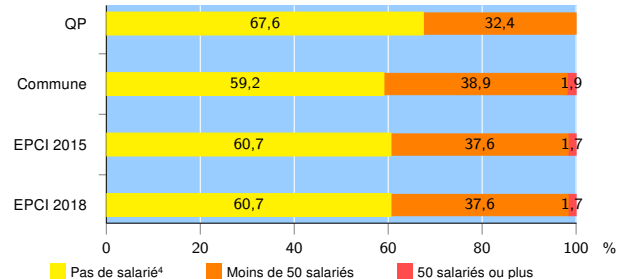
Source : Insee, Répertoire des entreprises et des établissements<sup>3</sup> (Sirene) au 31/12/2016

### Démographie d'établissements

	QP	Commune	EPCI 2015	EPCI 2018
<b>Créations et transferts d'établissements</b>	<b>7</b>	<b>108</b>	<b>251</b>	<b>251</b>
Part des transferts (%)	0,0	29,6	25,1	25,1
Part des créations (%)	100,0	70,4	74,9	74,9
Part de micro-entrepreneurs parmi les créations d'établissements (%)	57,1	47,4	45,7	45,7
<b>Taux de créations et transferts (%)</b>	<b>20,6</b>	<b>14,6</b>	<b>14,7</b>	<b>14,7</b>

Source : Insee, Répertoire des entreprises et des établissements<sup>3</sup> (Sirene) en 2017

### Taille des établissements



Source : Insee, Répertoire des entreprises et des établissements<sup>3</sup> (Sirene) au 31/12/2016

<sup>1</sup> : À l'exception des automobiles et des motocycles

<sup>2</sup> : Les services aux particuliers sont composés de l'enseignement, santé et action sociale ainsi que des autres activités de service

<sup>3</sup> : Établissements du champ marchand non agricole

<sup>4</sup> : Y compris inconnu et non enregistré

### Signes conventionnels utilisés

s : secret statistique (y compris entre indicateurs et entre zones géographiques)  
nd : données non disponibles ou non diffusables (ex. mauvaise qualité de géolocalisation)  
/// : absence de résultat due à la nature des choses (ex. pas d'EPCI 2015)