

## Tissu économique

### Zone étudiée

QP Bois Jolivet - Les Iles - Bellerive (QP074006)

### Zones de comparaison

Commune 2015 : Bonneville

EPCI 2015 : CC Faucigny-Glières

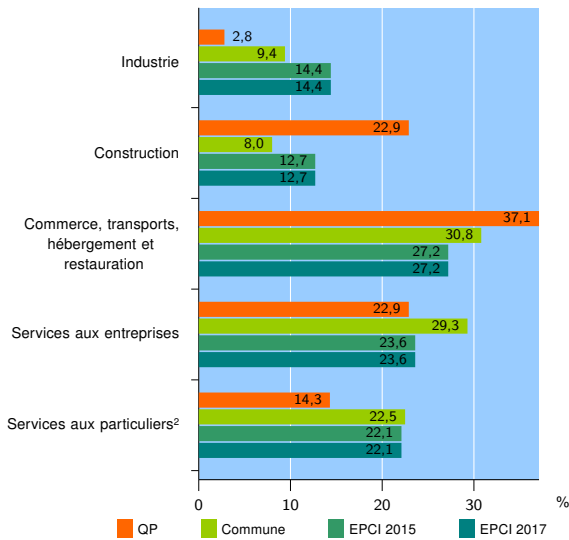
EPCI 2017 : CC Faucigny-Glières

### Activité des établissements

	QP	Commune	EPCI 2015	EPCI 2017
<b>Nombre d'établissements</b>	<b>35</b>	<b>764</b>	<b>1 684</b>	<b>1 684</b>
Industrie	1	72	243	243
Construction	8	61	214	214
Commerce, transports, hébergement et restauration	13	235	458	458
Dont : commerce de gros <sup>1</sup>	2	33	70	70
commerce de détail <sup>1</sup>	6	107	177	177
Services aux entreprises	8	224	397	397
Services aux particuliers <sup>2</sup>	5	172	372	372
Dont : enseignement, santé et action sociale	4	104	229	229

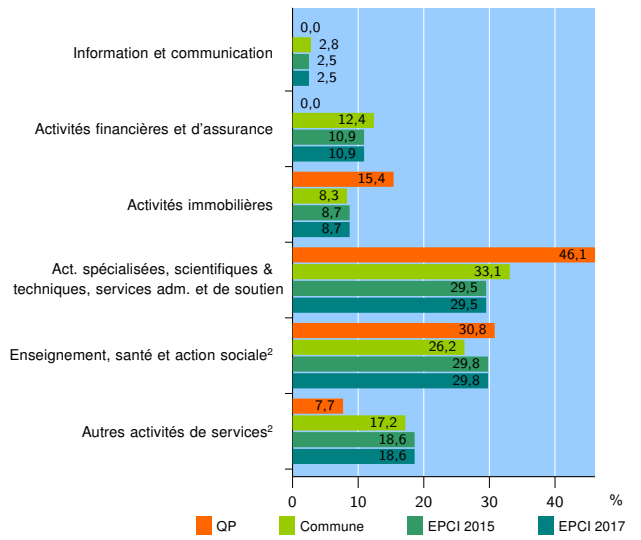
Source : Insee, Répertoire des entreprises et des établissements<sup>3</sup> (Sirene) au 31/12/2015

### Activité des établissements



Source : Insee, Répertoire des entreprises et des établissements<sup>3</sup> (Sirene) au 31/12/2015

### Activité des établissements de service



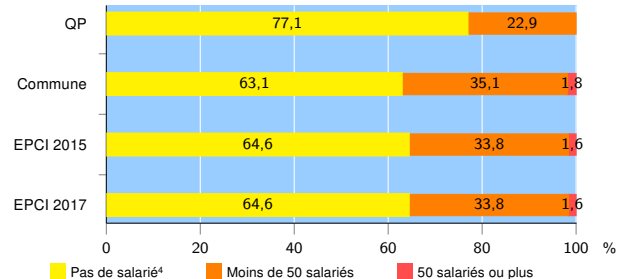
Source : Insee, Répertoire des entreprises et des établissements<sup>3</sup> (Sirene) au 31/12/2015

### Démographie d'établissements

	QP	Commune	EPCI 2015	EPCI 2017
<b>Créations et transferts d'établissements</b>	<b>6</b>	<b>91</b>	<b>224</b>	<b>224</b>
Part des transferts (%)	16,7	19,8	21,4	21,4
Part des créations (%)	83,3	80,2	78,6	78,6
Part de micro-entrepreneurs parmi les créations d'établissements (%)	80,0	37,0	44,3	44,3
<b>Taux de créations et transferts (%)</b>	<b>17,1</b>	<b>11,9</b>	<b>13,3</b>	<b>13,3</b>

Source : Insee, Répertoire des entreprises et des établissements<sup>3</sup> (Sirene) en 2016

### Taille des établissements



Source : Insee, Répertoire des entreprises et des établissements<sup>3</sup> (Sirene) au 31/12/2015

<sup>1</sup> : À l'exception des automobiles et des motocycles

<sup>2</sup> : Les services aux particuliers sont composés de l'enseignement, santé et action sociale ainsi que des autres activités de service

<sup>3</sup> : Établissements du champ marchand non agricole

<sup>4</sup> : Y compris inconnu et non enregistré

### Signes conventionnels utilisés

s : secret statistique (y compris entre indicateurs et entre zones géographiques)  
nd : données non disponibles ou non diffusables (ex. mauvaise qualité de géolocalisation)  
/// : absence de résultat due à la nature des choses (ex. pas d'EPCI 2015)