

## Tissu économique

### Zone étudiée

QP Collonges Sainte-Hélène (QP074004)

### Zones de comparaison

Commune 2019 : Thonon-les-Bains

EPCI 2015 : Sans objet

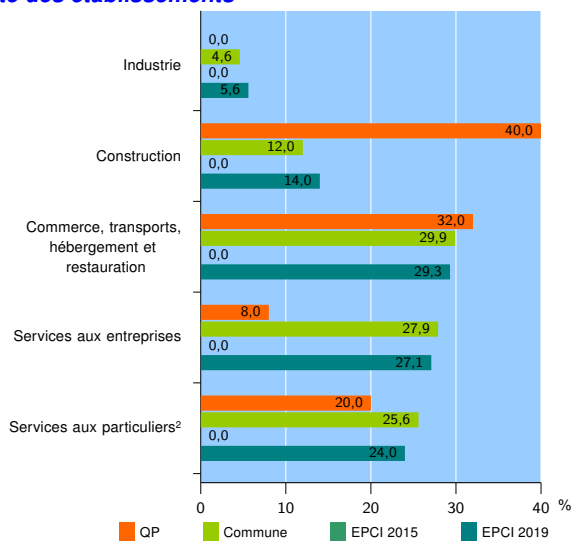
EPCI 2019 : CA Thonon Agglomération

### Activité des établissements

	QP	Commune	EPCI 2015	EPCI 2019
<b>Nombre d'établissements</b>	<b>25</b>	<b>3 054</b>	///	<b>6 397</b>
Industrie	0	141	///	359
Construction	10	368	///	895
Commerce, transports, hébergement et restauration	8	912	///	1 874
Dont : commerce de gros <sup>1</sup>	0	95	///	237
commerce de détail <sup>1</sup>	3	474	///	875
Services aux entreprises	2	851	///	1 731
Services aux particuliers <sup>2</sup>	5	782	///	1 538
Dont : enseignement, santé et action sociale	2	523	///	967

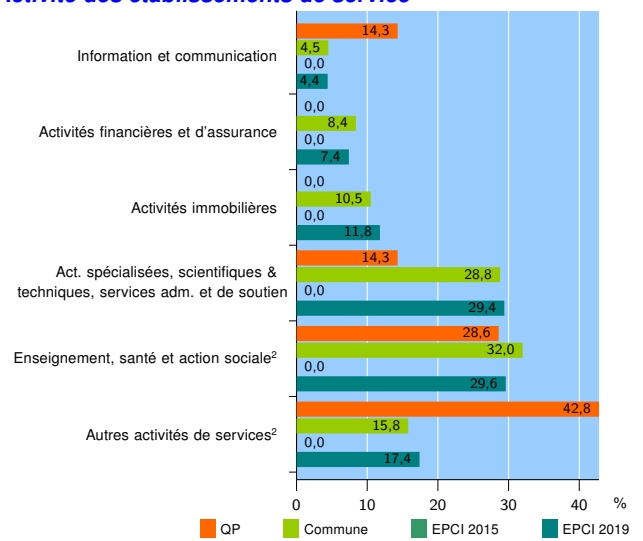
Source : Insee, Répertoire des entreprises et des établissements<sup>3</sup> (Sirene) au 31/12/2017

### Activité des établissements



Source : Insee, Répertoire des entreprises et des établissements<sup>3</sup> (Sirene) au 31/12/2017

### Activité des établissements de service



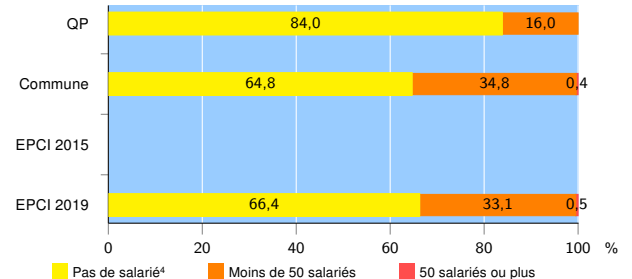
Source : Insee, Répertoire des entreprises et des établissements<sup>3</sup> (Sirene) au 31/12/2017

### Démographie d'établissements

	QP	Commune	EPCI 2015	EPCI 2019
<b>Créations et transferts d'établissements</b>	<b>7</b>	<b>471</b>	///	<b>1 050</b>
Part des transferts (%)	0,0	25,5	///	24,0
Part des créations (%)	100,0	74,5	///	76,0
Part de micro-entrepreneurs parmi les créations d'établissements (%)	57,1	49,0	///	53,0
<b>Taux de créations et transferts (%)</b>	<b>28,0</b>	<b>15,4</b>	///	<b>16,4</b>

Source : Insee, Répertoire des entreprises et des établissements<sup>3</sup> (Sirene) en 2018

### Taille des établissements



Source : Insee, Répertoire des entreprises et des établissements<sup>3</sup> (Sirene) au 31/12/2017

<sup>1</sup> : À l'exception des automobiles et des motocycles

<sup>2</sup> : Les services aux particuliers sont composés de l'enseignement, santé et action sociale ainsi que des autres activités de service

<sup>3</sup> : Établissements du champ marchand non agricole

<sup>4</sup> : Y compris inconnu et non enregistré

### Signes conventionnels utilisés

s : secret statistique (y compris entre indicateurs et entre zones géographiques)  
nd : données non disponibles ou non diffusables (ex. mauvaise qualité de géolocalisation)  
/// : absence de résultat due à la nature des choses (ex. pas d'EPCI 2015)