

## Tissu économique

### Zone étudiée

QP Les Plantées (QP069043)

### Zones de comparaison

Commune 2018 : Meyzieu

EPCI 2015 : Métropole de LYON

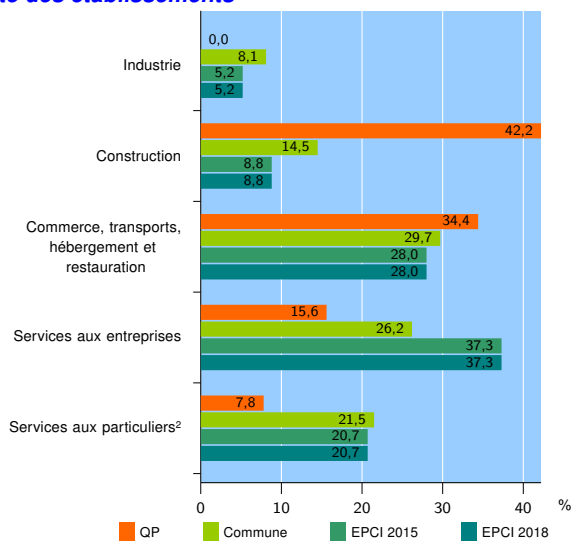
EPCI 2018 : Métropole de LYON

### Activité des établissements

	QP	Commune	EPCI 2015	EPCI 2018
<b>Nombre d'établissements</b>	<b>64</b>	<b>2 121</b>	<b>125 071</b>	<b>125 071</b>
Industrie	0	171	6 546	6 546
Construction	27	308	11 030	11 030
Commerce, transports, hébergement et restauration	22	631	34 974	34 974
Dont : commerce de gros <sup>1</sup>	0	160	7 210	7 210
commerce de détail <sup>1</sup>	14	214	13 995	13 995
Services aux entreprises	10	555	46 698	46 698
Services aux particuliers <sup>2</sup>	5	456	25 823	25 823
Dont : enseignement, santé et action sociale	4	317	18 220	18 220

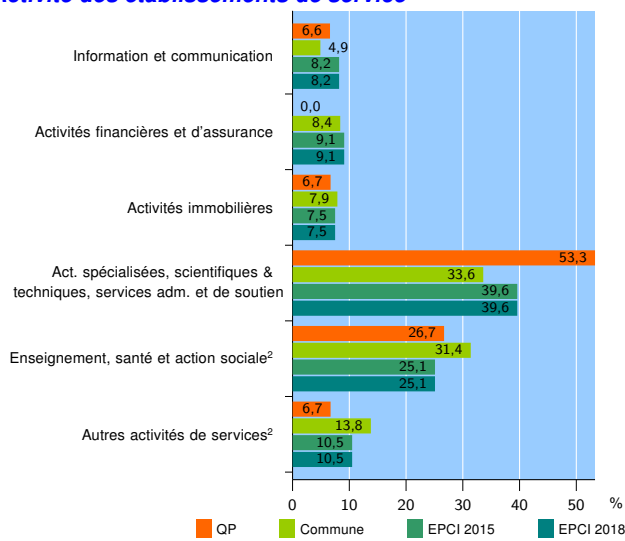
Source : Insee, Répertoire des entreprises et des établissements<sup>3</sup> (Sirene) au 31/12/2016

### Activité des établissements



Source : Insee, Répertoire des entreprises et des établissements<sup>3</sup> (Sirene) au 31/12/2016

### Activité des établissements de service



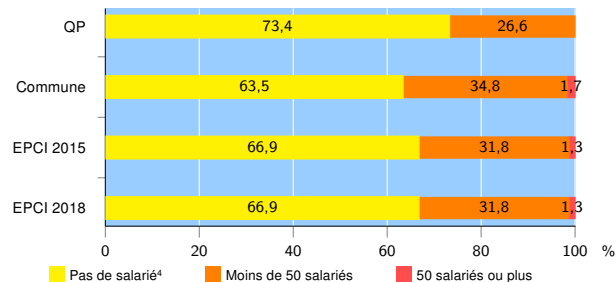
Source : Insee, Répertoire des entreprises et des établissements<sup>3</sup> (Sirene) au 31/12/2016

### Démographie d'établissements

	QP	Commune	EPCI 2015	EPCI 2018
<b>Créations et transferts d'établissements</b>	<b>5</b>	<b>415</b>	<b>28 796</b>	<b>28 796</b>
Part des transferts (%)	20,0	20,7	24,1	24,1
Part des créations (%)	80,0	79,3	75,9	75,9
Part de micro-entrepreneurs parmi les créations d'établissements (%)	100,0	54,7	55,5	55,5
<b>Taux de créations et transferts (%)</b>	<b>7,8</b>	<b>19,6</b>	<b>23,0</b>	<b>23,0</b>

Source : Insee, Répertoire des entreprises et des établissements<sup>3</sup> (Sirene) en 2017

### Taille des établissements



Source : Insee, Répertoire des entreprises et des établissements<sup>3</sup> (Sirene) au 31/12/2016

<sup>1</sup> : À l'exception des automobiles et des motocycles

<sup>2</sup> : Les services aux particuliers sont composés de l'enseignement, santé et action sociale ainsi que des autres activités de service

<sup>3</sup> : Établissements du champ marchand non agricole

<sup>4</sup> : Y compris inconnu et non enregistré

### Signes conventionnels utilisés

s : secret statistique (y compris entre indicateurs et entre zones géographiques)  
nd : données non disponibles ou non diffusables (ex. mauvaise qualité de géolocalisation)  
/// : absence de résultat due à la nature des choses (ex. pas d'EPCI 2015)