

## Tissu économique

### Zone étudiée

QP Le Mathiolan (QP069027)

### Zones de comparaison

Commune 2021 : Meyzieu

EPCI 2015 : Métropole de Lyon

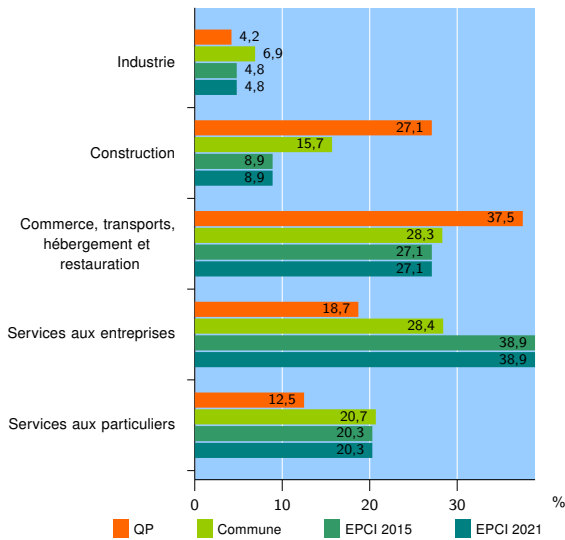
EPCI 2021 : Métropole de Lyon

### Activité des établissements

	QP	Commune	EPCI 2015	EPCI 2021
<b>Nombre d'établissements</b>	<b>48</b>	<b>2 715</b>	<b>158 450</b>	<b>158 450</b>
Industrie	2	188	7 610	7 610
Construction	13	425	14 081	14 081
Commerce, transports, hébergement et restauration	18	768	42 872	42 872
Dont : commerce de gros <sup>1</sup>	1	163	7 808	7 808
commerce de détail <sup>1</sup>	8	234	15 537	15 537
Services aux entreprises	9	771	61 720	61 720
Services aux particuliers	6	563	32 167	32 167
Dont : enseignement, santé et action sociale	4	374	22 084	22 084

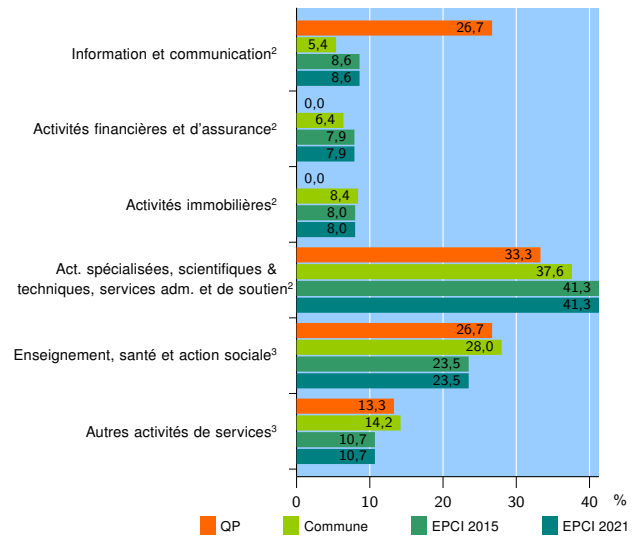
Source : Insee, Répertoire des entreprises et des établissements<sup>4</sup> (Sirene) au 31/12/2019

### Activité des établissements



Source : Insee, Répertoire des entreprises et des établissements<sup>4</sup> (Sirene) au 31/12/2019

### Activité des établissements de service



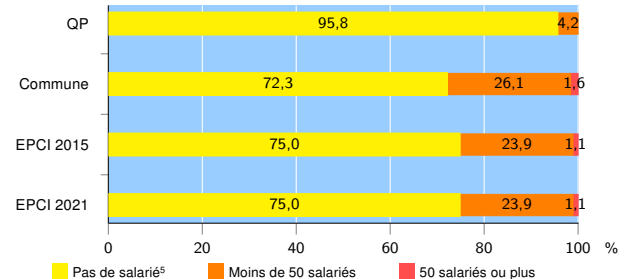
Source : Insee, Répertoire des entreprises et des établissements<sup>4</sup> (Sirene) au 31/12/2019

### Démographie d'établissements

	QP	Commune	EPCI 2015	EPCI 2021
<b>Créations et transferts d'établissements</b>	<b>29</b>	<b>667</b>	<b>39 441</b>	<b>39 441</b>
Part des transferts (%)	0,0	14,8	20,4	20,4
Part des créations (%)	100,0	85,2	79,6	79,6
Part de micro-entrepreneurs parmi les créations d'établissements (%)	82,8	67,4	65,5	65,5
<b>Taux de créations et transferts (%)</b>	<b>60,4</b>	<b>24,6</b>	<b>24,9</b>	<b>24,9</b>

Source : Insee, Répertoire des entreprises et des établissements<sup>4</sup> (Sirene) en 2020

### Taille des établissements



Source : Insee, Répertoire des entreprises et des établissements<sup>4</sup> (Sirene) au 31/12/2019

<sup>1</sup> : À l'exception des automobiles et des motocycles

<sup>2</sup> : Services aux entreprises

<sup>3</sup> : Services aux particuliers

<sup>4</sup> : Établissements du champ marchand non agricole

<sup>5</sup> : Y compris inconnu et non enregistré

### Signes conventionnels utilisés

s : secret statistique (y compris entre indicateurs et entre zones géographiques)

nd : donnée non disponible ou non diffusable

/// : donnée non calculable (ex. pas d'EPCI 2015)