

## Tissu économique

### Zone étudiée

QP Cournon D'Auvergne (QP063006)

### Zones de comparaison

Commune 2020 : Cournon-d'Auvergne

EPCI 2015 : CA Clermont Communauté

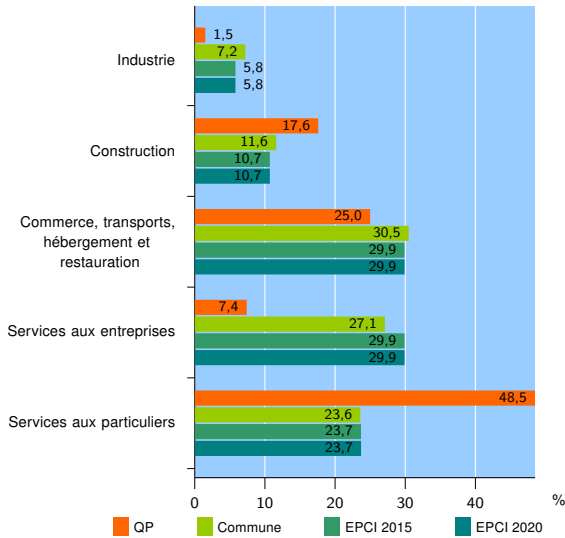
EPCI 2020 : Clermont Auvergne Métropole

### Activité des établissements

	QP	Commune	EPCI 2015	EPCI 2020
<b>Nombre d'établissements</b>	<b>68</b>	<b>1 622</b>	<b>22 595</b>	<b>22 595</b>
Industrie	1	117	1 307	1 307
Construction	12	188	2 406	2 406
Commerce, transports, hébergement et restauration	17	495	6 758	6 758
Dont : commerce de gros <sup>1</sup>	1	79	857	857
commerce de détail <sup>1</sup>	6	178	2 813	2 813
Services aux entreprises	5	439	6 765	6 765
Services aux particuliers	33	383	5 359	5 359
Dont : enseignement, santé et action sociale	24	249	3 515	3 515

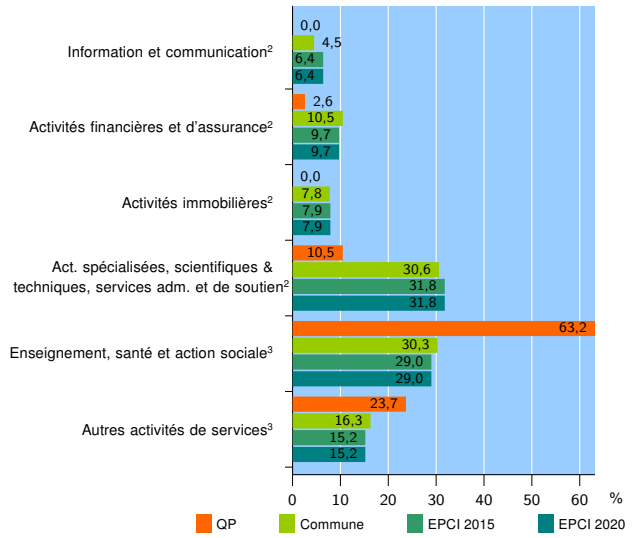
Source : Insee, Répertoire des entreprises et des établissements<sup>4</sup> (Sirene) au 31/12/2018

### Activité des établissements



Source : Insee, Répertoire des entreprises et des établissements<sup>4</sup> (Sirene) au 31/12/2018

### Activité des établissements de service



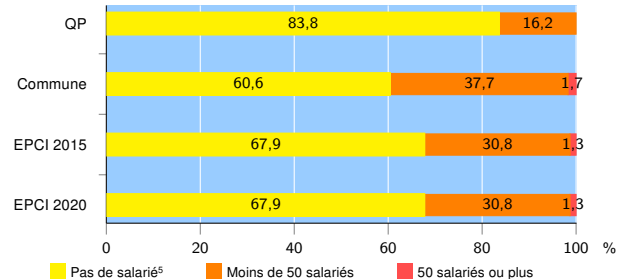
Source : Insee, Répertoire des entreprises et des établissements<sup>4</sup> (Sirene) au 31/12/2018

### Démographie d'établissements

	QP	Commune	EPCI 2015	EPCI 2020
<b>Créations et transferts d'établissements</b>	<b>15</b>	<b>273</b>	<b>4 303</b>	<b>4 303</b>
Part des transferts (%)	13,3	27,8	21,0	21,0
Part des créations (%)	86,7	72,2	79,0	79,0
Part de micro-entrepreneurs parmi les créations d'établissements (%)	61,5	45,2	58,0	58,0
<b>Taux de créations et transferts (%)</b>	<b>22,1</b>	<b>16,8</b>	<b>19,0</b>	<b>19,0</b>

Source : Insee, Répertoire des entreprises et des établissements<sup>4</sup> (Sirene) en 2019

### Taille des établissements



Source : Insee, Répertoire des entreprises et des établissements<sup>4</sup> (Sirene) au 31/12/2018

<sup>1</sup> : À l'exception des automobiles et des motocycles

<sup>2</sup> : Services aux entreprises

<sup>3</sup> : Services aux particuliers

<sup>4</sup> : Établissements du champ marchand non agricole

<sup>5</sup> : Y compris inconnu et non enregistré

### Signes conventionnels utilisés

s : secret statistique (y compris entre indicateurs et entre zones géographiques)

nd : données non disponibles ou non diffusables (ex. mauvaise qualité de géolocalisation)

/// : absence de résultat due à la nature des choses (ex. pas d'EPCI 2015)