

## Tissu économique

### Zone étudiée

QP Cournon D'Auvergne (QP063006)

### Zones de comparaison

Commune 2019 : Cournon-d'Auvergne

EPCI 2015 : CA Clermont Communauté

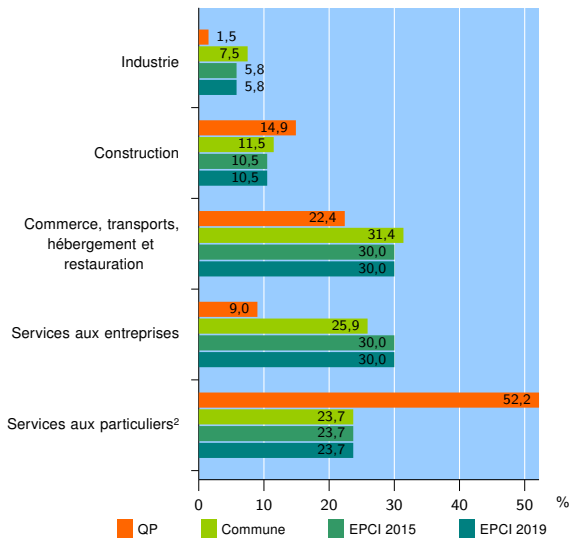
EPCI 2019 : Clermont Auvergne Métropole

### Activité des établissements

	QP	Commune	EPCI 2015	EPCI 2019
<b>Nombre d'établissements</b>	<b>67</b>	<b>1 552</b>	<b>21 206</b>	<b>21 206</b>
Industrie	1	116	1 242	1 242
Construction	10	179	2 221	2 221
Commerce, transports, hébergement et restauration	15	487	6 365	6 365
Dont : commerce de gros <sup>1</sup>	1	82	811	811
commerce de détail <sup>1</sup>	6	183	2 762	2 762
Services aux entreprises	6	402	6 355	6 355
Services aux particuliers <sup>2</sup>	35	368	5 023	5 023
Dont : enseignement, santé et action sociale	24	235	3 305	3 305

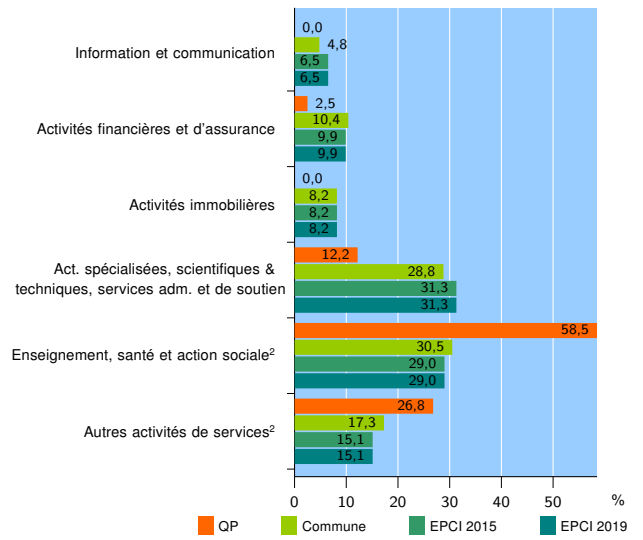
Source : Insee, Répertoire des entreprises et des établissements<sup>3</sup> (Sirene) au 31/12/2017

### Activité des établissements



Source : Insee, Répertoire des entreprises et des établissements<sup>3</sup> (Sirene) au 31/12/2017

### Activité des établissements de service



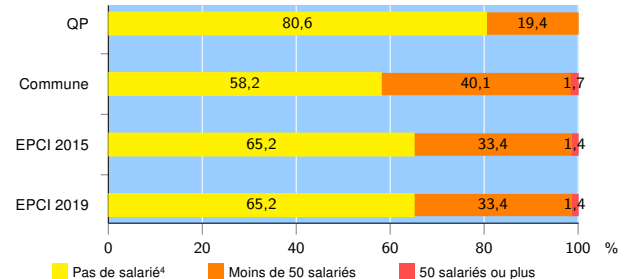
Source : Insee, Répertoire des entreprises et des établissements<sup>3</sup> (Sirene) au 31/12/2017

### Démographie d'établissements

	QP	Commune	EPCI 2015	EPCI 2019
<b>Créations et transferts d'établissements</b>	<b>9</b>	<b>227</b>	<b>3 995</b>	<b>3 995</b>
Part des transferts (%)	11,1	28,2	23,2	23,2
Part des créations (%)	88,9	71,8	76,8	76,8
Part de micro-entrepreneurs parmi les créations d'établissements (%)	62,5	47,2	55,8	55,8
<b>Taux de créations et transferts (%)</b>	<b>13,4</b>	<b>14,6</b>	<b>18,8</b>	<b>18,8</b>

Source : Insee, Répertoire des entreprises et des établissements<sup>3</sup> (Sirene) en 2018

### Taille des établissements



Source : Insee, Répertoire des entreprises et des établissements<sup>3</sup> (Sirene) au 31/12/2017

<sup>1</sup> : À l'exception des automobiles et des motocycles

<sup>2</sup> : Les services aux particuliers sont composés de l'enseignement, santé et action sociale ainsi que des autres activités de service

<sup>3</sup> : Établissements du champ marchand non agricole

<sup>4</sup> : Y compris inconnu et non enregistré

### Signes conventionnels utilisés

s : secret statistique (y compris entre indicateurs et entre zones géographiques)  
nd : données non disponibles ou non diffusables (ex. mauvaise qualité de géolocalisation)  
/// : absence de résultat due à la nature des choses (ex. pas d'EPCI 2015)