

## Tissu économique

### Zone étudiée

QP Quartiers Nord (QP063003)

### Zones de comparaison

Commune 2022 : Clermont-Ferrand

EPCI 2015 : CA Clermont Communauté

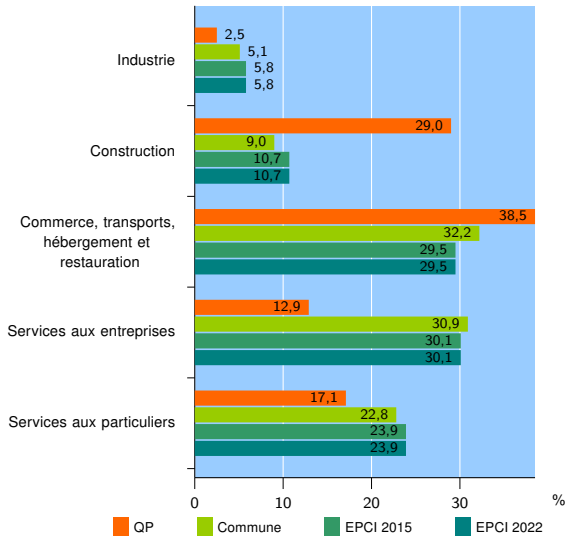
EPCI 2022 : Clermont Auvergne Métropole

### Activité des établissements

	QP	Commune	EPCI 2015	EPCI 2022
<b>Nombre d'établissements</b>	<b>486</b>	<b>13 748</b>	<b>25 104</b>	<b>25 104</b>
Industrie	12	692	1 450	1 450
Construction	141	1 241	2 693	2 693
Commerce, transports, hébergement et restauration	187	4 430	7 392	7 392
Dont : commerce de gros <sup>1</sup>	11	458	924	924
commerce de détail <sup>1</sup>	68	1 750	2 844	2 844
Services aux entreprises	63	4 250	7 566	7 566
Services aux particuliers	83	3 135	6 003	6 003
Dont : enseignement, santé et action sociale	63	1 985	3 861	3 861

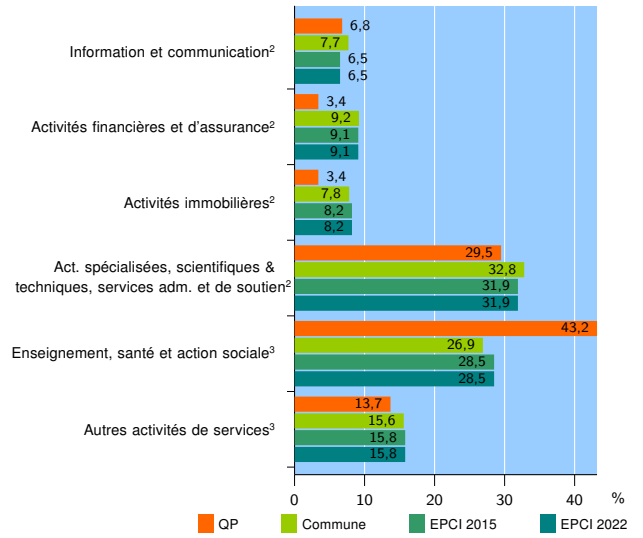
Source : Insee, Répertoire des entreprises et des établissements<sup>4</sup> (Sirene) au 31/12/2020

### Activité des établissements



Source : Insee, Répertoire des entreprises et des établissements<sup>4</sup> (Sirene) au 31/12/2020

### Activité des établissements de service



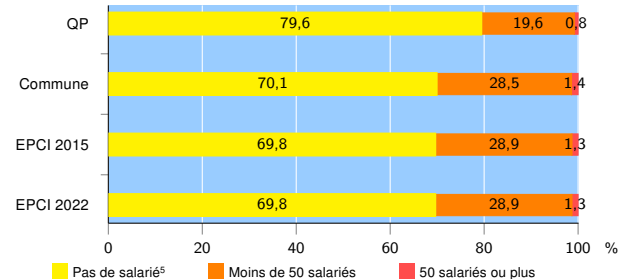
Source : Insee, Répertoire des entreprises et des établissements<sup>4</sup> (Sirene) au 31/12/2020

### Démographie d'établissements

	QP	Commune	EPCI 2015	EPCI 2022
<b>Créations et transferts d'établissements</b>	<b>133</b>	<b>3 350</b>	<b>5 840</b>	<b>5 840</b>
Part des transferts (%)	10,5	16,9	18,8	18,8
Part des créations (%)	89,5	83,1	81,2	81,2
Part de micro-entrepreneurs parmi les créations d'établissements (%)	81,5	63,8	60,5	60,5
<b>Taux de créations et transferts (%)</b>	<b>27,4</b>	<b>24,4</b>	<b>23,3</b>	<b>23,3</b>

Source : Insee, Répertoire des entreprises et des établissements<sup>4</sup> (Sirene) en 2021

### Taille des établissements



Source : Insee, Répertoire des entreprises et des établissements<sup>4</sup> (Sirene) au 31/12/2020

<sup>1</sup> : À l'exception des automobiles et des motocycles

<sup>2</sup> : Services aux entreprises

<sup>3</sup> : Services aux particuliers

<sup>4</sup> : Établissements du champ marchand non agricole

<sup>5</sup> : Y compris inconnu et non enregistré

### Signes conventionnels utilisés

s : secret statistique (y compris entre indicateurs et entre zones géographiques)

nd : donnée non disponible ou non diffusable

/// : donnée non calculable (ex. pas d'EPCI 2015)