

## Tissu économique

### Zone étudiée

QP Le Parc (QP042018)

### Zones de comparaison

Commune 2018 : Roanne

EPCI 2015 : CA Roannais Agglomération

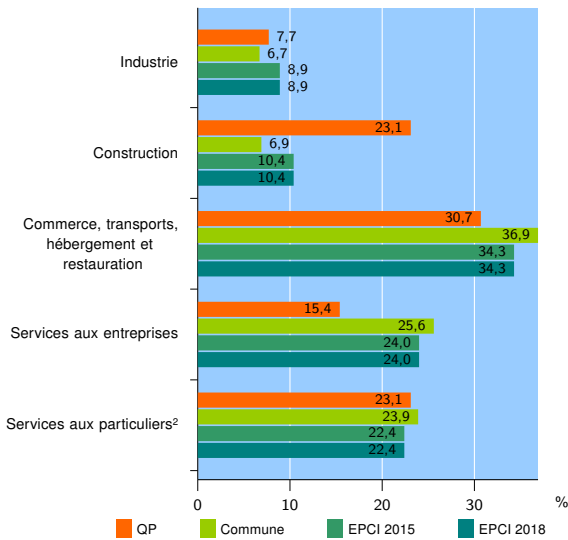
EPCI 2018 : CA Roannais Agglomération

### Activité des établissements

	QP	Commune	EPCI 2015	EPCI 2018
<b>Nombre d'établissements</b>	<b>26</b>	<b>3 273</b>	<b>6 948</b>	<b>6 948</b>
Industrie	2	219	622	622
Construction	6	225	721	721
Commerce, transports, hébergement et restauration	8	1 209	2 382	2 382
Dont : commerce de gros <sup>1</sup>	0	137	333	333
commerce de détail <sup>1</sup>	5	707	1 201	1 201
Services aux entreprises	4	839	1 667	1 667
Services aux particuliers <sup>2</sup>	6	781	1 556	1 556
Dont : enseignement, santé et action sociale	4	503	932	932

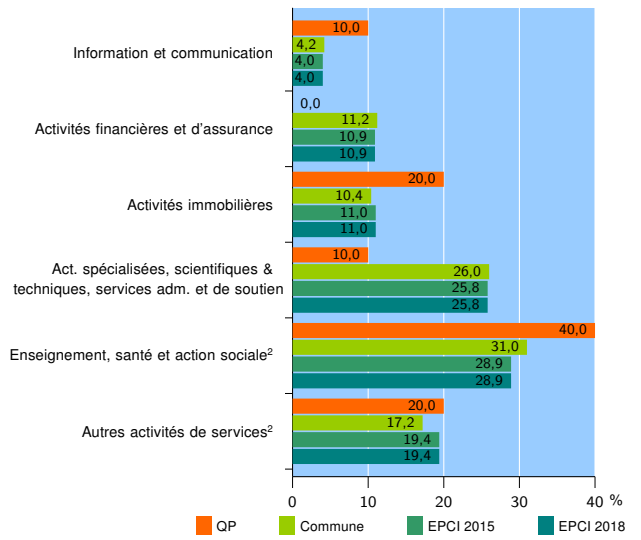
Source : Insee, Répertoire des entreprises et des établissements<sup>3</sup> (Sirene) au 31/12/2016

### Activité des établissements



Source : Insee, Répertoire des entreprises et des établissements<sup>3</sup> (Sirene) au 31/12/2016

### Activité des établissements de service



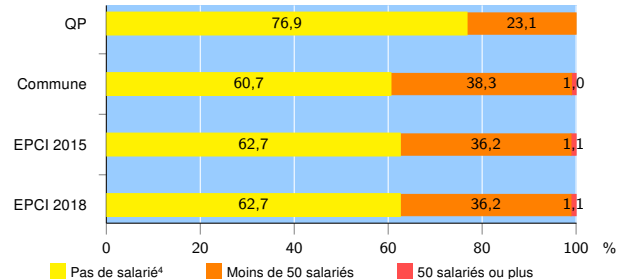
Source : Insee, Répertoire des entreprises et des établissements<sup>3</sup> (Sirene) au 31/12/2016

### Démographie d'établissements

	QP	Commune	EPCI 2015	EPCI 2018
<b>Créations et transferts d'établissements</b>	<b>8</b>	<b>469</b>	<b>1 034</b>	<b>1 034</b>
Part des transferts (%)	0,0	24,1	21,5	21,5
Part des créations (%)	100,0	75,9	78,5	78,5
Part de micro-entrepreneurs parmi les créations d'établissements (%)	62,5	47,2	50,7	50,7
<b>Taux de créations et transferts (%)</b>	<b>30,8</b>	<b>14,3</b>	<b>14,9</b>	<b>14,9</b>

Source : Insee, Répertoire des entreprises et des établissements<sup>3</sup> (Sirene) en 2017

### Taille des établissements



Source : Insee, Répertoire des entreprises et des établissements<sup>3</sup> (Sirene) au 31/12/2016

<sup>1</sup> : À l'exception des automobiles et des motocycles

<sup>2</sup> : Les services aux particuliers sont composés de l'enseignement, santé et action sociale ainsi que des autres activités de service

<sup>3</sup> : Établissements du champ marchand non agricole

<sup>4</sup> : Y compris inconnu et non enregistré

### Signes conventionnels utilisés

s : secret statistique (y compris entre indicateurs et entre zones géographiques)  
nd : données non disponibles ou non diffusables (ex. mauvaise qualité de géolocalisation)  
/// : absence de résultat due à la nature des choses (ex. pas d'EPCI 2015)