

## Tissu économique

### Zone étudiée

QP Beaugard (QP042001)

### Zones de comparaison

Commune 2019 : Montbrison

EPCI 2015 : CA Loire Forez

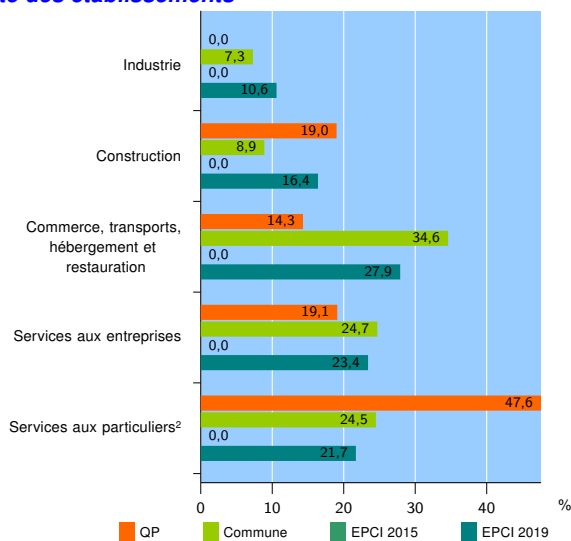
EPCI 2019 : CA Loire Forez Agglomération

### Activité des établissements

	QP	Commune	EPCI 2015	EPCI 2019
<b>Nombre d'établissements</b>	<b>21</b>	<b>1 443</b>	<b>nd</b>	<b>7 158</b>
Industrie	0	106	nd	760
Construction	4	128	nd	1 176
Commerce, transports, hébergement et restauration	3	499	nd	1 997
Dont : commerce de gros <sup>1</sup>	1	48	nd	279
commerce de détail <sup>1</sup>	0	301	nd	889
Services aux entreprises	4	356	nd	1 675
Services aux particuliers <sup>2</sup>	10	354	nd	1 550
Dont : enseignement, santé et action sociale	10	241	nd	960

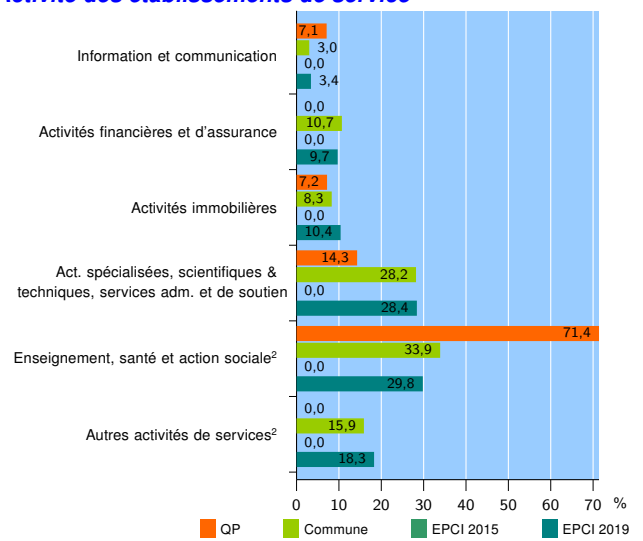
Source : Insee, Répertoire des entreprises et des établissements<sup>3</sup> (Sirene) au 31/12/2017

### Activité des établissements



Source : Insee, Répertoire des entreprises et des établissements<sup>3</sup> (Sirene) au 31/12/2017

### Activité des établissements de service



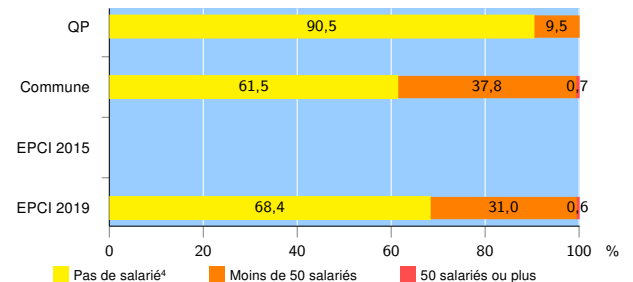
Source : Insee, Répertoire des entreprises et des établissements<sup>3</sup> (Sirene) au 31/12/2017

### Démographie d'établissements

	QP	Commune	EPCI 2015	EPCI 2019
<b>Créations et transferts d'établissements</b>	<b>5</b>	<b>190</b>	<b>nd</b>	<b>1 164</b>
Part des transferts (%)	0,0	26,8	nd	24,1
Part des créations (%)	100,0	73,2	nd	75,9
Part de micro-entrepreneurs parmi les créations d'établissements (%)	80,0	41,7	nd	46,1
<b>Taux de créations et transferts (%)</b>	<b>23,8</b>	<b>13,2</b>	<b>nd</b>	<b>16,3</b>

Source : Insee, Répertoire des entreprises et des établissements<sup>3</sup> (Sirene) en 2018

### Taille des établissements



Source : Insee, Répertoire des entreprises et des établissements<sup>3</sup> (Sirene) au 31/12/2017

<sup>1</sup> : À l'exception des automobiles et des motocycles

<sup>2</sup> : Les services aux particuliers sont composés de l'enseignement, santé et action sociale ainsi que des autres activités de service

<sup>3</sup> : Établissements du champ marchand non agricole

<sup>4</sup> : Y compris inconnu et non enregistré

### Signes conventionnels utilisés

s : secret statistique (y compris entre indicateurs et entre zones géographiques)  
nd : données non disponibles ou non diffusables (ex. mauvaise qualité de géolocalisation)  
/// : absence de résultat due à la nature des choses (ex. pas d'EPCI 2015)