

## Tissu économique

### Zone étudiée

QP Estressin (QP038023)

### Zones de comparaison

Commune 2019 : Vienne

EPCI 2015 : CA Viennagglo

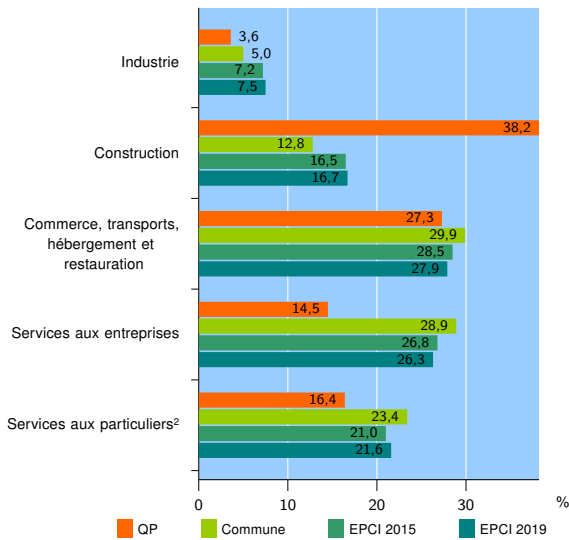
EPCI 2019 : CA Vienne Condrieu

### Activité des établissements

	QP	Commune	EPCI 2015	EPCI 2019
<b>Nombre d'établissements</b>	<b>55</b>	<b>3 043</b>	<b>6 005</b>	<b>7 259</b>
Industrie	2	153	436	543
Construction	21	389	991	1 216
Commerce, transports, hébergement et restauration	15	909	1 710	2 023
Dont : commerce de gros <sup>1</sup>	0	117	297	362
commerce de détail <sup>1</sup>	7	467	737	836
Services aux entreprises	8	880	1 608	1 908
Services aux particuliers <sup>2</sup>	9	712	1 260	1 569
Dont : enseignement, santé et action sociale	7	500	842	1 053

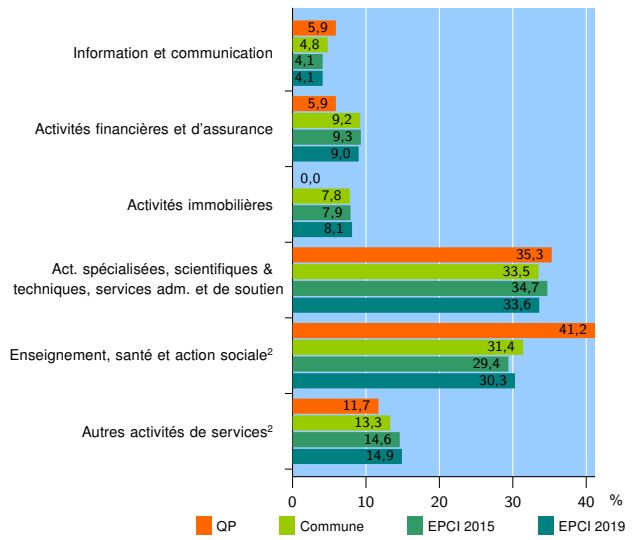
Source : Insee, Répertoire des entreprises et des établissements<sup>3</sup> (Sirene) au 31/12/2017

### Activité des établissements



Source : Insee, Répertoire des entreprises et des établissements<sup>3</sup> (Sirene) au 31/12/2017

### Activité des établissements de service



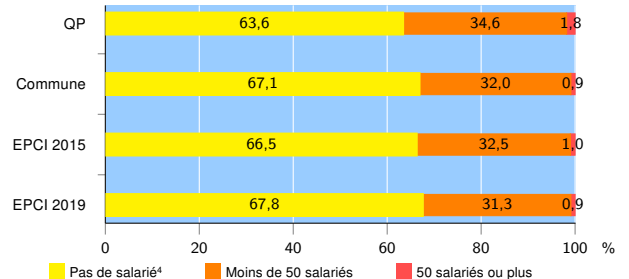
Source : Insee, Répertoire des entreprises et des établissements<sup>3</sup> (Sirene) au 31/12/2017

### Démographie d'établissements

	QP	Commune	EPCI 2015	EPCI 2019
<b>Créations et transferts d'établissements</b>	<b>20</b>	<b>521</b>	<b>1 057</b>	<b>1 300</b>
Part des transferts (%)	15,0	25,5	25,7	24,5
Part des créations (%)	85,0	74,5	74,3	75,5
Part de micro-entrepreneurs parmi les créations d'établissements (%)	76,5	51,3	51,1	51,2
<b>Taux de créations et transferts (%)</b>	<b>36,4</b>	<b>17,1</b>	<b>17,6</b>	<b>17,9</b>

Source : Insee, Répertoire des entreprises et des établissements<sup>3</sup> (Sirene) en 2018

### Taille des établissements



Source : Insee, Répertoire des entreprises et des établissements<sup>3</sup> (Sirene) au 31/12/2017

<sup>1</sup> : À l'exception des automobiles et des motocycles

<sup>2</sup> : Les services aux particuliers sont composés de l'enseignement, santé et action sociale ainsi que des autres activités de service

<sup>3</sup> : Établissements du champ marchand non agricole

<sup>4</sup> : Y compris inconnu et non enregistré

### Signes conventionnels utilisés

s : secret statistique (y compris entre indicateurs et entre zones géographiques)  
nd : données non disponibles ou non diffusables (ex. mauvaise qualité de géolocalisation)  
/// : absence de résultat due à la nature des choses (ex. pas d'EPCI 2015)