

Tissu économique

Zone étudiée

QP Vieux Péages - Les Ayencins (QP038018)

Zones de comparaison

Commune 2019 : Le Péage-de-Roussillon

EPCI 2015 : CC du Pays Roussillonnais

EPCI 2019 : CC d'Entre Bièvre et Rhône

En raison de l'évolution de certaines limites territoriales, les contours des zones de comparaison communale ou EPCI en dernière géographie peuvent différer de ceux de la fiche de l'année précédente.

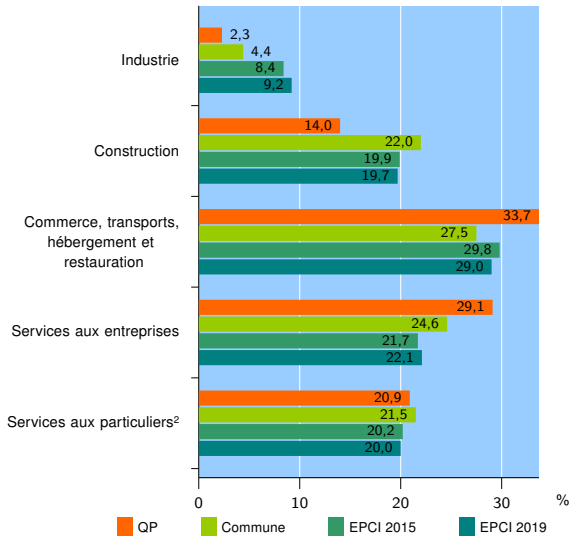
Fiche mise à jour le 09/07/2021
Version : 2020

Activité des établissements

	QP	Commune	EPCI 2015	EPCI 2019
Nombre d'établissements	86	455	3 605	4 664
Industrie	2	20	304	429
Construction	12	100	718	920
Commerce, transports, hébergement et restauration	29	125	1 072	1 354
Dont : commerce de gros ¹	3	7	128	180
commerce de détail ¹	17	75	511	613
Services aux entreprises	25	112	783	1 031
Services aux particuliers ²	18	98	728	930
Dont : enseignement, santé et action sociale	12	65	451	556

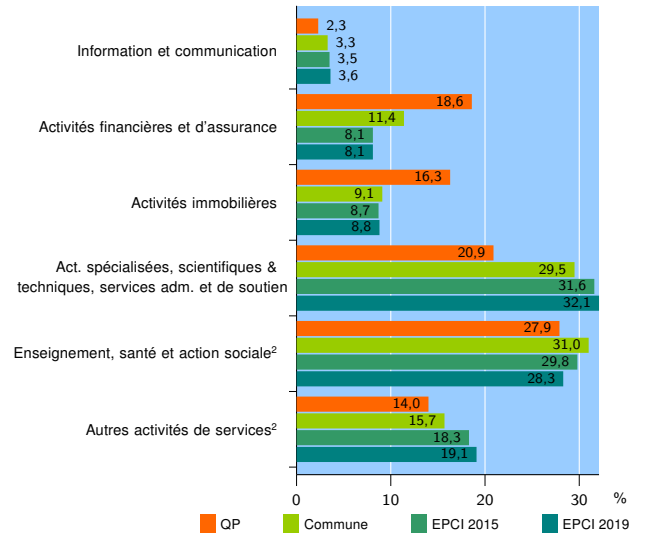
Source : Insee, Répertoire des entreprises et des établissements³ (Sirene) au 31/12/2017

Activité des établissements



Source : Insee, Répertoire des entreprises et des établissements³ (Sirene) au 31/12/2017

Activité des établissements de service



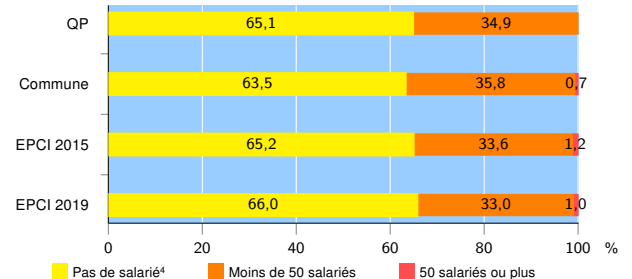
Source : Insee, Répertoire des entreprises et des établissements³ (Sirene) au 31/12/2017

Démographie d'établissements

	QP	Commune	EPCI 2015	EPCI 2019
Créations et transferts d'établissements	14	75	607	765
Part des transferts (%)	14,3	17,3	21,9	22,0
Part des créations (%)	85,7	82,7	78,1	78,0
Part de micro-entrepreneurs parmi les créations d'établissements (%)	33,3	54,8	52,5	51,9
Taux de créations et transferts (%)	16,3	16,5	16,8	16,4

Source : Insee, Répertoire des entreprises et des établissements³ (Sirene) en 2018

Taille des établissements



Source : Insee, Répertoire des entreprises et des établissements³ (Sirene) au 31/12/2017

¹ : À l'exception des automobiles et des motocycles

² : Les services aux particuliers sont composés de l'enseignement, santé et action sociale ainsi que des autres activités de service

³ : Établissements du champ marchand non agricole

⁴ : Y compris inconnu et non enregistré

Signes conventionnels utilisés

s : secret statistique (y compris entre indicateurs et entre zones géographiques)
nd : données non disponibles ou non diffusables (ex. mauvaise qualité de géolocalisation)
/// : absence de résultat due à la nature des choses (ex. pas d'EPCI 2015)