

## Tissu économique

### Zone étudiée

QP Les Roches (QP038016)

### Zones de comparaison

Commune 2015 : Villefontaine

EPCI 2015 : CA Porte de l'Isère (C.A.P.I)

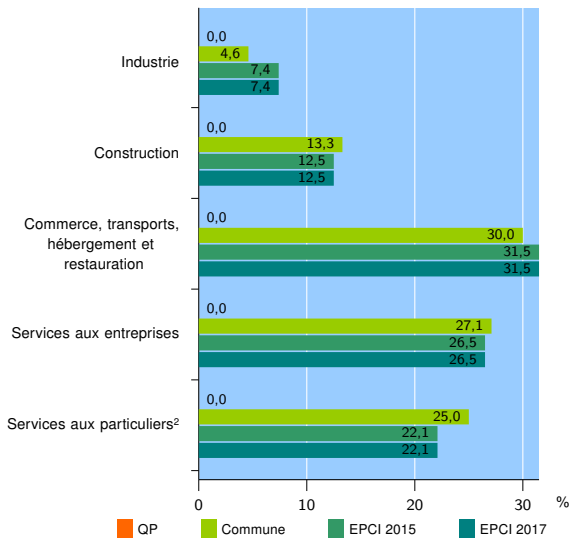
EPCI 2017 : CA Porte de l'Isère (C.A.P.I)

### Activité des établissements

	QP	Commune	EPCI 2015	EPCI 2017
<b>Nombre d'établissements</b>	nd	649	7 066	7 066
Industrie	nd	30	521	521
Construction	nd	86	886	886
Commerce, transports, hébergement et restauration	nd	195	2 224	2 224
Dont : commerce de gros <sup>1</sup>	nd	26	416	416
commerce de détail <sup>1</sup>	nd	84	863	863
Services aux entreprises	nd	176	1 876	1 876
Services aux particuliers <sup>2</sup>	nd	162	1 559	1 559
Dont : enseignement, santé et action sociale	nd	121	1 073	1 073

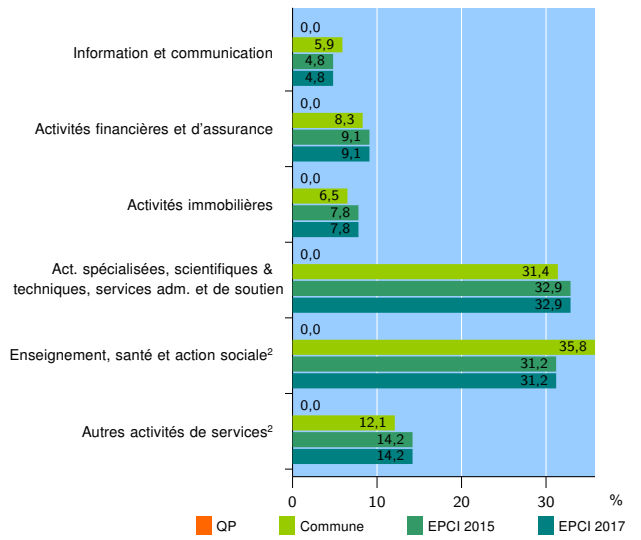
Source : Insee, Répertoire des entreprises et des établissements<sup>3</sup> (Sirene) au 31/12/2015

### Activité des établissements



Source : Insee, Répertoire des entreprises et des établissements<sup>3</sup> (Sirene) au 31/12/2015

### Activité des établissements de service



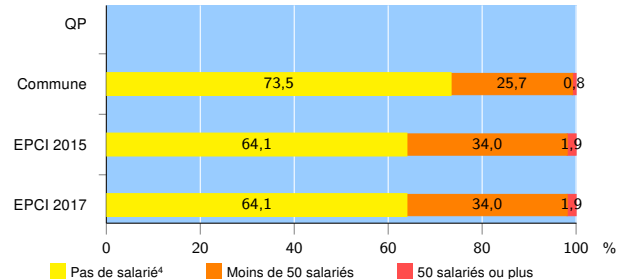
Source : Insee, Répertoire des entreprises et des établissements<sup>3</sup> (Sirene) au 31/12/2015

### Démographie d'établissements

	QP	Commune	EPCI 2015	EPCI 2017
<b>Créations et transferts d'établissements</b>	nd	148	1 246	1 246
Part des transferts (%)	nd	18,2	24,0	24,0
Part des créations (%)	nd	81,8	76,0	76,0
Part de micro-entrepreneurs parmi les créations d'établissements (%)	nd	52,1	44,5	44,5
<b>Taux de créations et transferts (%)</b>	nd	22,8	17,6	17,6

Source : Insee, Répertoire des entreprises et des établissements<sup>3</sup> (Sirene) en 2016

### Taille des établissements



Source : Insee, Répertoire des entreprises et des établissements<sup>3</sup> (Sirene) au 31/12/2015

<sup>1</sup> : À l'exception des automobiles et des motocycles

<sup>2</sup> : Les services aux particuliers sont composés de l'enseignement, santé et action sociale ainsi que des autres activités de service

<sup>3</sup> : Établissements du champ marchand non agricole

<sup>4</sup> : Y compris inconnu et non enregistré

### Signes conventionnels utilisés

s : secret statistique (y compris entre indicateurs et entre zones géographiques)  
nd : données non disponibles ou non diffusables (ex. mauvaise qualité de géolocalisation)  
/// : absence de résultat due à la nature des choses (ex. pas d'EPCI 2015)