

## Tissu économique

### Zone étudiée

QP Brunetière (QP038012)

### Zones de comparaison

Commune 2014 : Voiron

EPCI 2015 : CA du Pays Voironnais

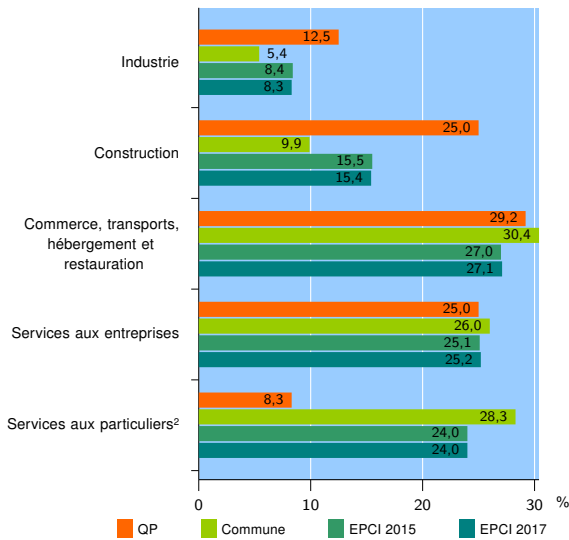
EPCI 2017 : CA du Pays Voironnais

### Activité des établissements

	QP	Commune	EPCI 2015	EPCI 2017
<b>Nombre d'établissements</b>	<b>24</b>	<b>2 116</b>	<b>6 685</b>	<b>6 640</b>
Industrie	3	115	560	552
Construction	6	209	1 034	1 023
Commerce, transports, hébergement et restauration	7	643	1 809	1 797
Dont : commerce de gros <sup>1</sup>	1	106	309	308
commerce de détail <sup>1</sup>	5	352	779	775
Services aux entreprises	6	551	1 680	1 671
Services aux particuliers <sup>2</sup>	2	598	1 602	1 597
Dont : enseignement, santé et action sociale	0	425	1 065	1 064

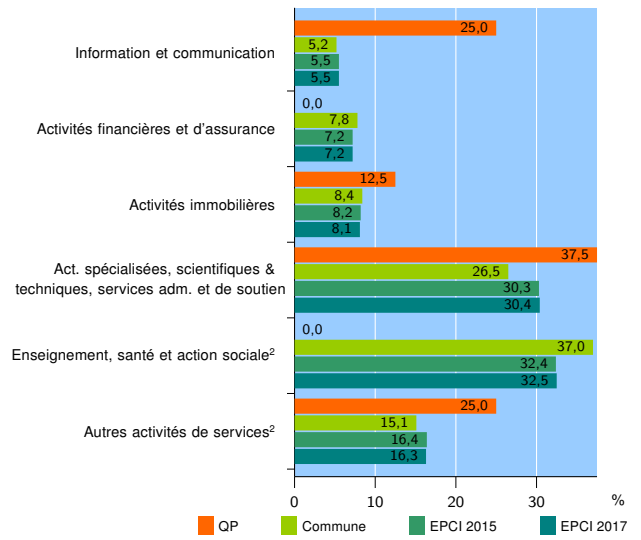
Source : Insee, Répertoire des entreprises et des établissements<sup>3</sup> (Sirene) au 01/01/2015

### Activité des établissements



Source : Insee, Répertoire des entreprises et des établissements<sup>3</sup> (Sirene) au 01/01/2015

### Activité des établissements de service



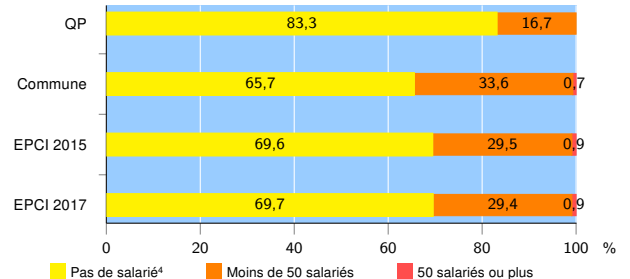
Source : Insee, Répertoire des entreprises et des établissements<sup>3</sup> (Sirene) au 01/01/2015

### Démographie d'établissements

	QP	Commune	EPCI 2015	EPCI 2017
<b>Créations et transferts d'établissements</b>	<b>6</b>	<b>305</b>	<b>1 127</b>	<b>1 115</b>
Part des transferts (%)	0,0	30,2	29,8	29,8
Part des créations (%)	100,0	69,8	70,2	70,2
Part de micro-entrepreneurs parmi les créations d'établissements (%)	66,7	45,5	48,9	48,5
<b>Taux de créations et transferts (%)</b>	<b>25,0</b>	<b>14,4</b>	<b>16,9</b>	<b>16,8</b>

Source : Insee, Répertoire des entreprises et des établissements<sup>3</sup> (Sirene) en 2015

### Taille des établissements



Source : Insee, Répertoire des entreprises et des établissements<sup>3</sup> (Sirene) au 01/01/2015

<sup>1</sup> : À l'exception des automobiles et des motocycles

<sup>2</sup> : Les services aux particuliers sont composés de l'enseignement, santé et action sociale ainsi que des autres activités de service

<sup>3</sup> : Établissements du champ marchand non agricole

<sup>4</sup> : Y compris inconnu et non enregistré

### Signes conventionnels utilisés

s : secret statistique (y compris entre indicateurs et entre zones géographiques)  
nd : données non disponibles ou non diffusables (ex. mauvaise qualité de géolocalisation)  
/// : absence de résultat due à la nature des choses (ex. pas d'EPCI 2015)