

## Tissu économique

### Zone étudiée

QP Le Roc (QP026010)

### Zones de comparaison

Commune 2014 : Pierrelatte

EPCI 2015 : CC Drôme Sud Provence

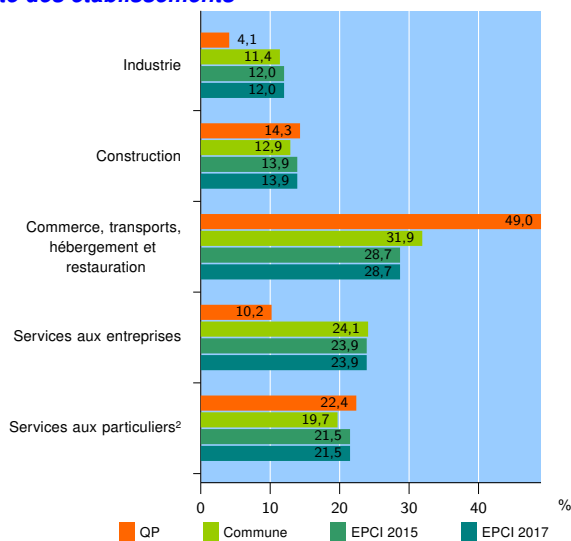
EPCI 2017 : CC Drôme Sud Provence

### Activité des établissements

	QP	Commune	EPCI 2015	EPCI 2017
<b>Nombre d'établissements</b>	<b>49</b>	<b>1 085</b>	<b>3 004</b>	<b>3 004</b>
Industrie	2	124	359	359
Construction	7	140	418	418
Commerce, transports, hébergement et restauration	24	346	863	863
Dont : commerce de gros <sup>1</sup>	2	50	135	135
commerce de détail <sup>1</sup>	12	146	354	354
Services aux entreprises	5	261	718	718
Services aux particuliers <sup>2</sup>	11	214	646	646
Dont : enseignement, santé et action sociale	7	147	405	405

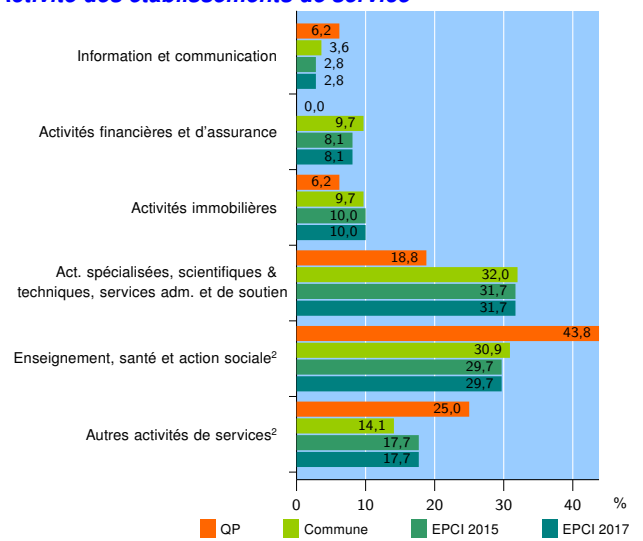
Source : Insee, Répertoire des entreprises et des établissements<sup>3</sup> (Sirene) au 01/01/2015

### Activité des établissements



Source : Insee, Répertoire des entreprises et des établissements<sup>3</sup> (Sirene) au 01/01/2015

### Activité des établissements de service



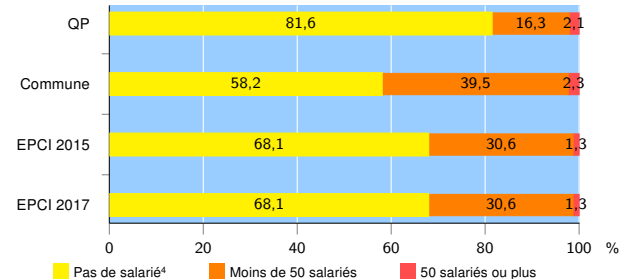
Source : Insee, Répertoire des entreprises et des établissements<sup>3</sup> (Sirene) au 01/01/2015

### Démographie d'établissements

	QP	Commune	EPCI 2015	EPCI 2017
<b>Créations et transferts d'établissements</b>	<b>19</b>	<b>171</b>	<b>466</b>	<b>466</b>
Part des transferts (%)	10,5	19,3	19,5	19,5
Part des créations (%)	89,5	80,7	80,5	80,5
Part de micro-entrepreneurs parmi les créations d'établissements (%)	88,2	51,4	60,0	60,0
<b>Taux de créations et transferts (%)</b>	<b>38,8</b>	<b>15,8</b>	<b>15,5</b>	<b>15,5</b>

Source : Insee, Répertoire des entreprises et des établissements<sup>3</sup> (Sirene) en 2015

### Taille des établissements



Source : Insee, Répertoire des entreprises et des établissements<sup>3</sup> (Sirene) au 01/01/2015

<sup>1</sup> : À l'exception des automobiles et des motocycles

<sup>2</sup> : Les services aux particuliers sont composés de l'enseignement, santé et action sociale ainsi que des autres activités de service

<sup>3</sup> : Établissements du champ marchand non agricole

<sup>4</sup> : Y compris inconnu et non enregistré

### Signes conventionnels utilisés

s : secret statistique (y compris entre indicateurs et entre zones géographiques)  
nd : données non disponibles ou non diffusables (ex. mauvaise qualité de géolocalisation)  
/// : absence de résultat due à la nature des choses (ex. pas d'EPCI 2015)