

## Tissu économique

### Zone étudiée

QP Quartier Est (QP026005)

### Zones de comparaison

Commune 2014 : Romans-sur-Isère

EPCI 2015 : CA Valence-Romans Sud Rhône-Alpes

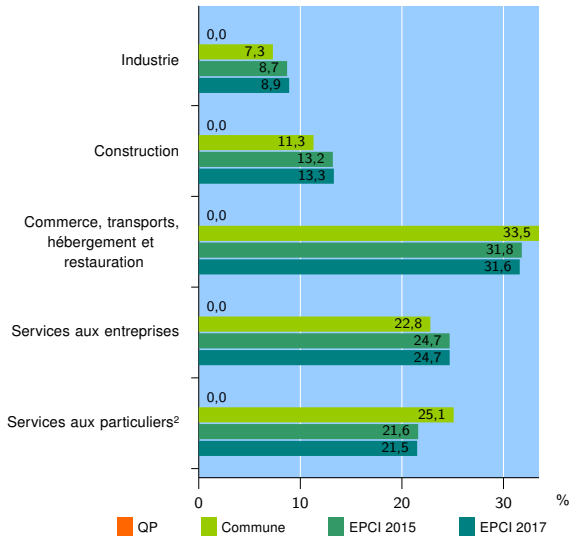
EPCI 2017 : CA Valence Romans

### Activité des établissements

	QP	Commune	EPCI 2015	EPCI 2017
<b>Nombre d'établissements</b>	nd	2 720	17 332	17 549
Industrie	nd	200	1 509	1 567
Construction	nd	307	2 294	2 340
Commerce, transports, hébergement et restauration	nd	910	5 508	5 544
Dont : commerce de gros <sup>1</sup>	nd	117	956	965
commerce de détail <sup>1</sup>	nd	527	2 671	2 686
Services aux entreprises	nd	619	4 279	4 326
Services aux particuliers <sup>2</sup>	nd	684	3 742	3 772
Dont : enseignement, santé et action sociale	nd	485	2 518	2 535

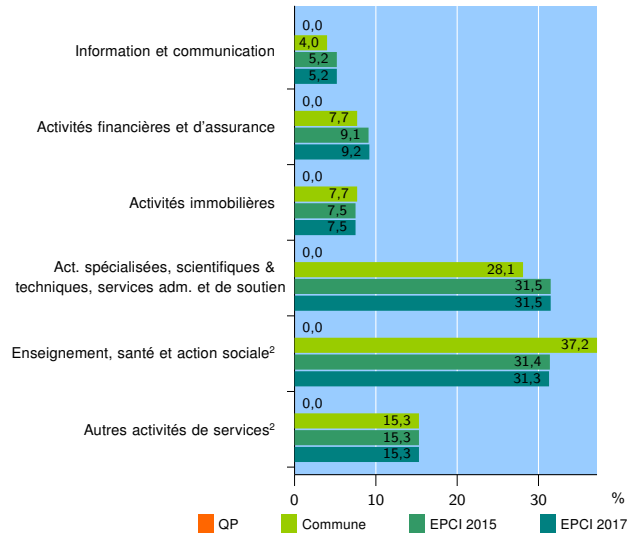
Source : Insee, Répertoire des entreprises et des établissements<sup>3</sup> (Sirene) au 01/01/2015

### Activité des établissements



Source : Insee, Répertoire des entreprises et des établissements<sup>3</sup> (Sirene) au 01/01/2015

### Activité des établissements de service



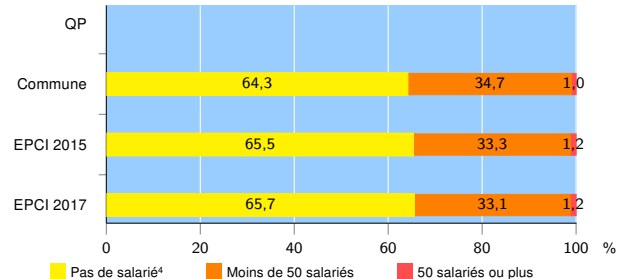
Source : Insee, Répertoire des entreprises et des établissements<sup>3</sup> (Sirene) au 01/01/2015

### Démographie d'établissements

	QP	Commune	EPCI 2015	EPCI 2017
<b>Créations et transferts d'établissements</b>	nd	412	2 745	2 779
Part des transferts (%)	nd	29,1	27,9	27,7
Part des créations (%)	nd	70,9	72,1	72,3
Part de micro-entrepreneurs parmi les créations d'établissements (%)	nd	53,8	52,6	52,5
<b>Taux de créations et transferts (%)</b>	nd	15,1	15,8	15,8

Source : Insee, Répertoire des entreprises et des établissements<sup>3</sup> (Sirene) en 2015

### Taille des établissements



Source : Insee, Répertoire des entreprises et des établissements<sup>3</sup> (Sirene) au 01/01/2015

<sup>1</sup> : À l'exception des automobiles et des motocycles

<sup>2</sup> : Les services aux particuliers sont composés de l'enseignement, santé et action sociale ainsi que des autres activités de service

<sup>3</sup> : Établissements du champ marchand non agricole

<sup>4</sup> : Y compris inconnu et non enregistré

### Signes conventionnels utilisés

s : secret statistique (y compris entre indicateurs et entre zones géographiques)  
nd : données non disponibles ou non diffusables (ex. mauvaise qualité de géolocalisation)  
/// : absence de résultat due à la nature des choses (ex. pas d'EPCI 2015)