

## Tissu économique

### Zone étudiée

QP Le Contrat Ville Des Quartiers D'Avenir D'Aubenas (QP007001)

### Zones de comparaison

Commune 2019 : Aubenas

EPCI 2015 : CC Pays d'Aubenas-Vals

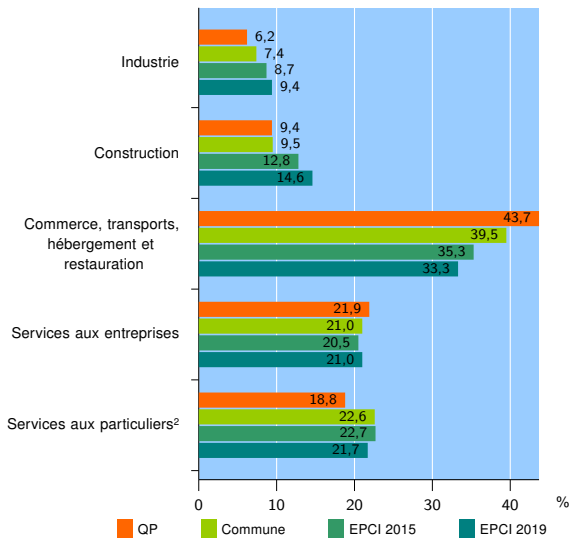
EPCI 2019 : CC du Bassin d'Aubenas

### Activité des établissements

	QP	Commune	EPCI 2015	EPCI 2019
<b>Nombre d'établissements</b>	<b>160</b>	<b>1 557</b>	<b>2 706</b>	<b>3 644</b>
Industrie	10	115	236	343
Construction	15	148	345	533
Commerce, transports, hébergement et restauration	70	615	956	1 213
Dont : commerce de gros <sup>1</sup>	4	63	102	139
commerce de détail <sup>1</sup>	31	325	460	572
Services aux entreprises	35	327	555	764
Services aux particuliers <sup>2</sup>	30	352	614	791
Dont : enseignement, santé et action sociale	19	242	391	489

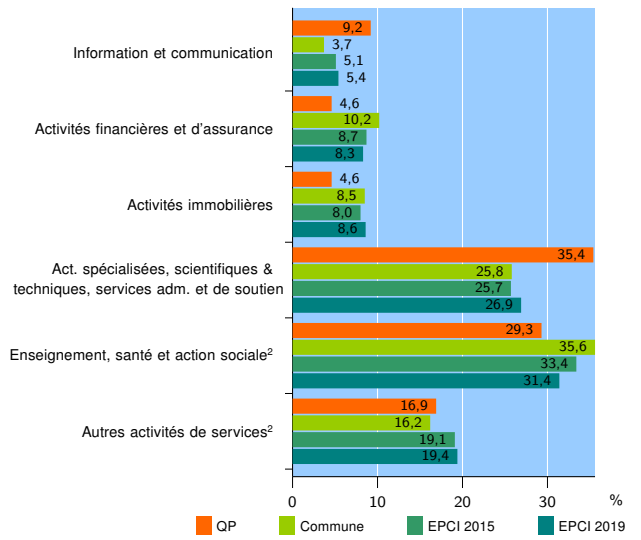
Source : Insee, Répertoire des entreprises et des établissements<sup>3</sup> (Sirene) au 31/12/2017

### Activité des établissements



Source : Insee, Répertoire des entreprises et des établissements<sup>3</sup> (Sirene) au 31/12/2017

### Activité des établissements de service



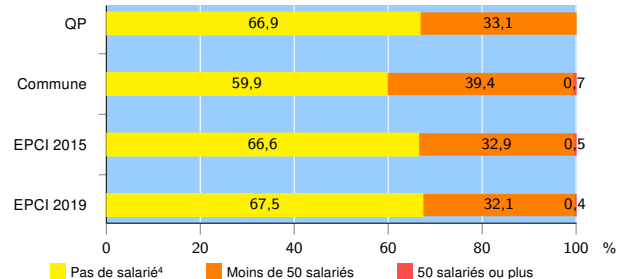
Source : Insee, Répertoire des entreprises et des établissements<sup>3</sup> (Sirene) au 31/12/2017

### Démographie d'établissements

	QP	Commune	EPCI 2015	EPCI 2019
<b>Créations et transferts d'établissements</b>	<b>35</b>	<b>216</b>	<b>424</b>	<b>583</b>
Part des transferts (%)	22,9	26,9	21,7	22,8
Part des créations (%)	77,1	73,1	78,3	77,2
Part de micro-entrepreneurs parmi les créations d'établissements (%)	33,3	36,1	49,1	51,6
<b>Taux de créations et transferts (%)</b>	<b>21,9</b>	<b>13,9</b>	<b>15,7</b>	<b>16,0</b>

Source : Insee, Répertoire des entreprises et des établissements<sup>3</sup> (Sirene) en 2018

### Taille des établissements



Source : Insee, Répertoire des entreprises et des établissements<sup>3</sup> (Sirene) au 31/12/2017

<sup>1</sup> : À l'exception des automobiles et des motocycles

<sup>2</sup> : Les services aux particuliers sont composés de l'enseignement, santé et action sociale ainsi que des autres activités de service

<sup>3</sup> : Établissements du champ marchand non agricole

<sup>4</sup> : Y compris inconnu et non enregistré

### Signes conventionnels utilisés

s : secret statistique (y compris entre indicateurs et entre zones géographiques)  
nd : données non disponibles ou non diffusables (ex. mauvaise qualité de géolocalisation)  
/// : absence de résultat due à la nature des choses (ex. pas d'EPCI 2015)