

## Tissu économique

### Zone étudiée

QP Les Ailes (QP003002)

### Zones de comparaison

Commune 2021 : Vichy

EPCI 2015 : CA Vichy Val d'Allier

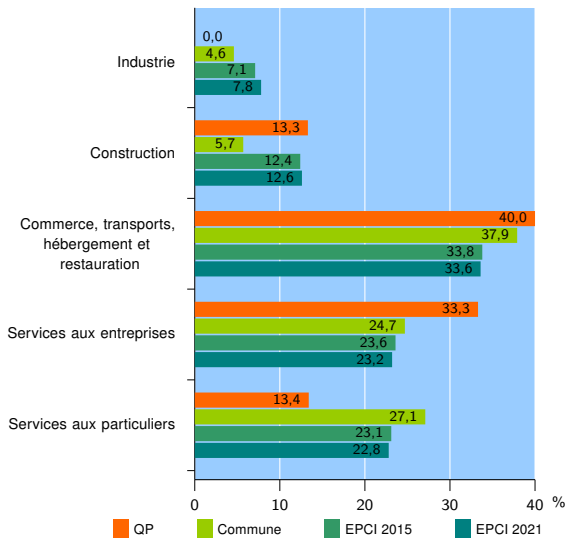
EPCI 2021 : CA Vichy Communauté

### Activité des établissements

	QP	Commune	EPCI 2015	EPCI 2021
<b>Nombre d'établissements</b>	<b>15</b>	<b>2 772</b>	<b>6 170</b>	<b>6 661</b>
Industrie	0	127	438	517
Construction	2	159	765	843
Commerce, transports, hébergement et restauration	6	1 050	2 085	2 240
Dont : commerce de gros <sup>1</sup>	0	96	293	305
commerce de détail <sup>1</sup>	4	586	1 013	1 067
Services aux entreprises	5	686	1 456	1 543
Services aux particuliers	2	750	1 426	1 518
Dont : enseignement, santé et action sociale	1	460	849	908

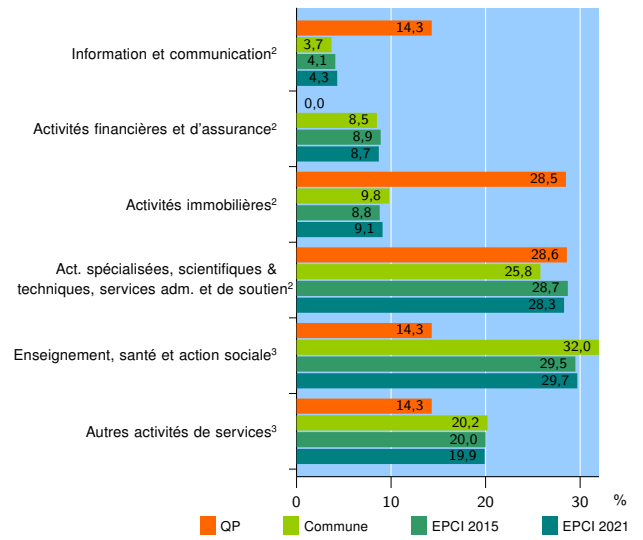
Source : Insee, Répertoire des entreprises et des établissements<sup>4</sup> (Sirene) au 31/12/2019

### Activité des établissements



Source : Insee, Répertoire des entreprises et des établissements<sup>4</sup> (Sirene) au 31/12/2019

### Activité des établissements de service



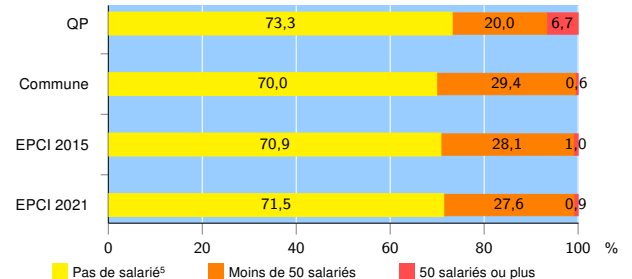
Source : Insee, Répertoire des entreprises et des établissements<sup>4</sup> (Sirene) au 31/12/2019

### Démographie d'établissements

	QP	Commune	EPCI 2015	EPCI 2021
<b>Créations et transferts d'établissements</b>	<b>11</b>	<b>463</b>	<b>1 038</b>	<b>1 107</b>
Part des transferts (%)	9,1	22,9	23,3	22,6
Part des créations (%)	90,9	77,1	76,7	77,4
Part de micro-entrepreneurs parmi les créations d'établissements (%)	70,0	57,4	57,8	56,8
<b>Taux de créations et transferts (%)</b>	<b>73,3</b>	<b>16,7</b>	<b>16,8</b>	<b>16,6</b>

Source : Insee, Répertoire des entreprises et des établissements<sup>4</sup> (Sirene) en 2020

### Taille des établissements



Source : Insee, Répertoire des entreprises et des établissements<sup>4</sup> (Sirene) au 31/12/2019

<sup>1</sup> : À l'exception des automobiles et des motocycles

<sup>2</sup> : Services aux entreprises

<sup>3</sup> : Services aux particuliers

<sup>4</sup> : Établissements du champ marchand non agricole

<sup>5</sup> : Y compris inconnu et non enregistré

### Signes conventionnels utilisés

s : secret statistique (y compris entre indicateurs et entre zones géographiques)

nd : donnée non disponible ou non diffusable

/// : donnée non calculable (ex. pas d'EPCI 2015)