

## Tissu économique

### Zone étudiée

QP Les Ailes (QP003002)

### Zones de comparaison

Commune 2014 : Vichy

EPCI 2015 : CA Vichy Val d'Allier

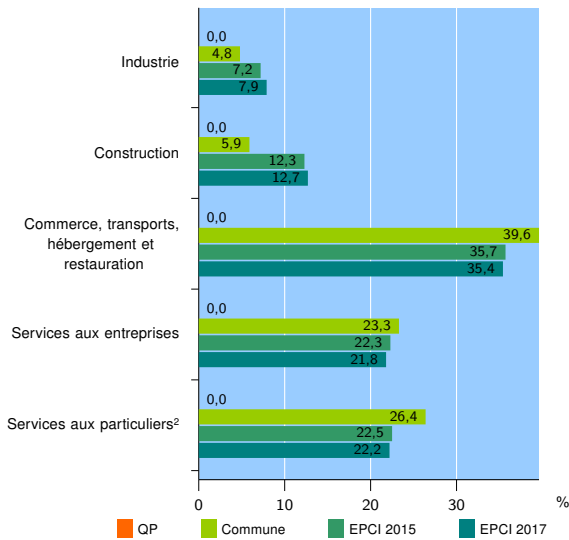
EPCI 2017 : CA Vichy Communauté

### Activité des établissements

	QP	Commune	EPCI 2015	EPCI 2017
<b>Nombre d'établissements</b>	<b>0</b>	<b>2 491</b>	<b>5 371</b>	<b>5 780</b>
Industrie	0	118	388	455
Construction	0	147	663	738
Commerce, transports, hébergement et restauration	0	987	1 916	2 046
Dont : commerce de gros <sup>1</sup>	0	83	258	263
commerce de détail <sup>1</sup>	0	586	976	1 020
Services aux entreprises	0	581	1 196	1 259
Services aux particuliers <sup>2</sup>	0	658	1 208	1 282
Dont : enseignement, santé et action sociale	0	410	731	780

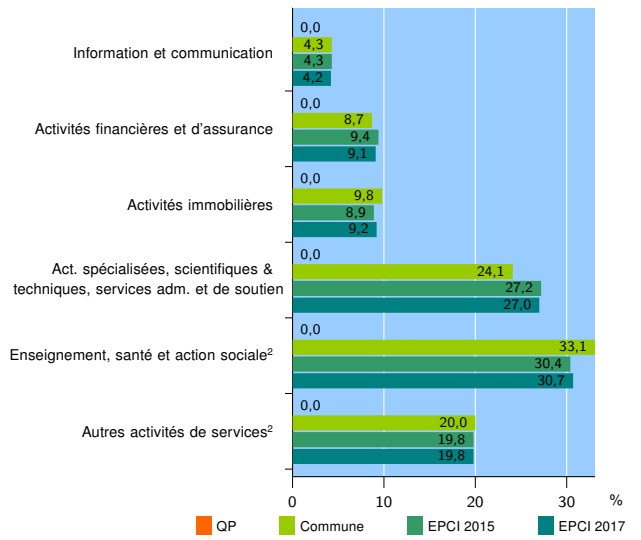
Source : Insee, Répertoire des entreprises et des établissements<sup>3</sup> (Sirene) au 01/01/2015

### Activité des établissements



Source : Insee, Répertoire des entreprises et des établissements<sup>3</sup> (Sirene) au 01/01/2015

### Activité des établissements de service



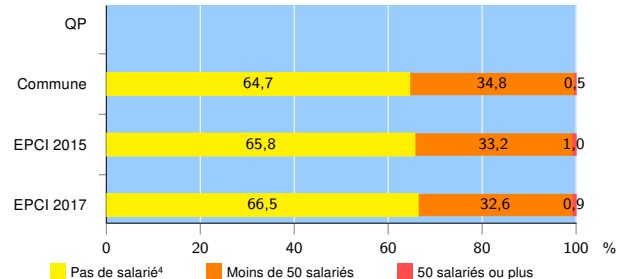
Source : Insee, Répertoire des entreprises et des établissements<sup>3</sup> (Sirene) au 01/01/2015

### Démographie d'établissements

	QP	Commune	EPCI 2015	EPCI 2017
<b>Créations et transferts d'établissements</b>	<b>39</b>	<b>325</b>	<b>750</b>	<b>800</b>
Part des transferts (%)	100,0	28,6	26,4	25,8
Part des créations (%)	0,0	71,4	73,6	74,2
Part de micro-entrepreneurs parmi les créations d'établissements (%)	///	46,1	52,7	51,5
<b>Taux de créations et transferts (%)</b>	<b>nd</b>	<b>13,0</b>	<b>14,0</b>	<b>13,8</b>

Source : Insee, Répertoire des entreprises et des établissements<sup>3</sup> (Sirene) en 2015

### Taille des établissements



Source : Insee, Répertoire des entreprises et des établissements<sup>3</sup> (Sirene) au 01/01/2015

<sup>1</sup> : À l'exception des automobiles et des motocycles

<sup>2</sup> : Les services aux particuliers sont composés de l'enseignement, santé et action sociale ainsi que des autres activités de service

<sup>3</sup> : Établissements du champ marchand non agricole

<sup>4</sup> : Y compris inconnu et non enregistré

### Signes conventionnels utilisés

s : secret statistique (y compris entre indicateurs et entre zones géographiques)

nd : données non disponibles ou non diffusables (ex. mauvaise qualité de géolocalisation)

/// : absence de résultat due à la nature des choses (ex. pas d'EPCI 2015)