

### Zone étudiée

QP Coeur D'Agglo (QP003001)

### Zones de comparaison

Communes 2020 : Cusset, Vichy

EPCI 2015 : CA Vichy Val d'Allier

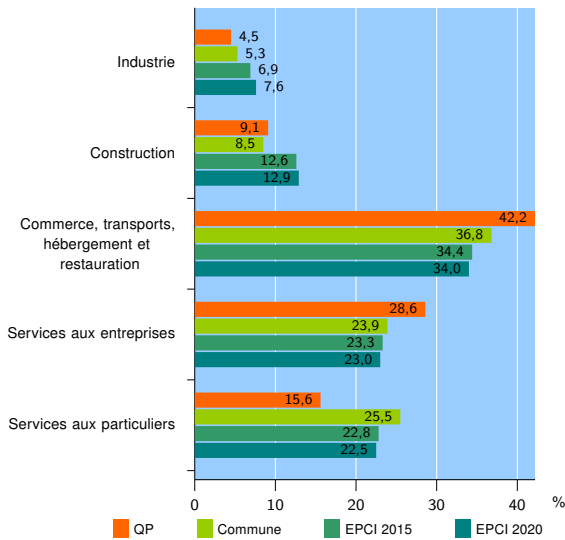
EPCI 2020 : CA Vichy Communauté

### Activité des établissements

	QP	Commune	EPCI 2015	EPCI 2020
<b>Nombre d'établissements</b>	<b>308</b>	<b>3 566</b>	<b>5 906</b>	<b>6 372</b>
Industrie	14	188	409	482
Construction	28	304	745	823
Commerce, transports, hébergement et restauration	130	1 311	2 030	2 170
Dont : commerce de gros <sup>1</sup>	13	149	288	296
commerce de détail <sup>1</sup>	44	708	999	1 049
Services aux entreprises	88	854	1 377	1 464
Services aux particuliers	48	909	1 345	1 433
Dont : enseignement, santé et action sociale	27	554	821	879

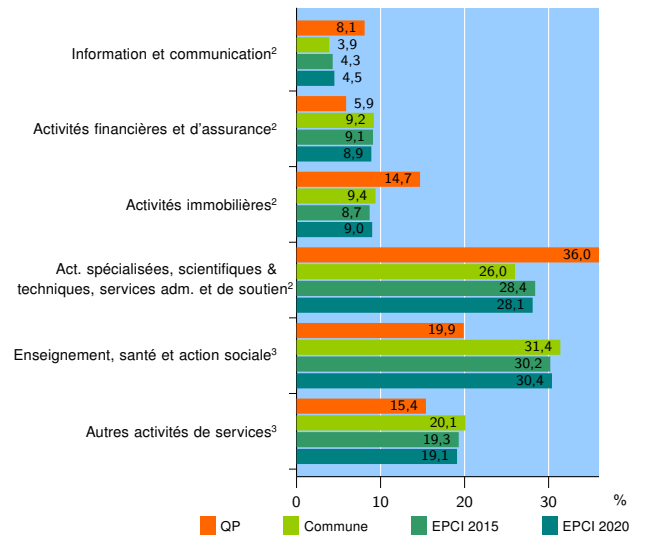
Source : Insee, Répertoire des entreprises et des établissements<sup>4</sup> (Sirene) au 31/12/2018

### Activité des établissements



Source : Insee, Répertoire des entreprises et des établissements<sup>4</sup> (Sirene) au 31/12/2018

### Activité des établissements de service



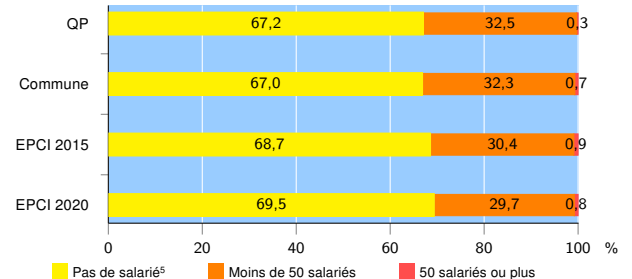
Source : Insee, Répertoire des entreprises et des établissements<sup>4</sup> (Sirene) au 31/12/2018

### Démographie d'établissements

	QP	Commune	EPCI 2015	EPCI 2020
<b>Créations et transferts d'établissements</b>	<b>46</b>	<b>480</b>	<b>852</b>	<b>917</b>
Part des transferts (%)	15,2	25,2	23,6	22,7
Part des créations (%)	84,8	74,8	76,4	77,3
Part de micro-entrepreneurs parmi les créations d'établissements (%)	48,7	51,8	54,1	54,2
<b>Taux de créations et transferts (%)</b>	<b>14,9</b>	<b>13,5</b>	<b>14,4</b>	<b>14,4</b>

Source : Insee, Répertoire des entreprises et des établissements<sup>4</sup> (Sirene) en 2019

### Taille des établissements



Source : Insee, Répertoire des entreprises et des établissements<sup>4</sup> (Sirene) au 31/12/2018

<sup>1</sup> : À l'exception des automobiles et des motocycles

<sup>2</sup> : Services aux entreprises

<sup>3</sup> : Services aux particuliers

<sup>4</sup> : Établissements du champ marchand non agricole

<sup>5</sup> : Y compris inconnu et non enregistré

### Signes conventionnels utilisés

s : secret statistique (y compris entre indicateurs et entre zones géographiques)

nd : données non disponibles ou non diffusables (ex. mauvaise qualité de géolocalisation)

/// : absence de résultat due à la nature des choses (ex. pas d'EPCI 2015)