

## Tissu économique

### Zone étudiée

QP Les Courbes De L'Albarine (QP001005)

### Zones de comparaison

Commune 2020 : Ambérieu-en-Bugey

EPCI 2015 : CC de la Plaine de l'Ain

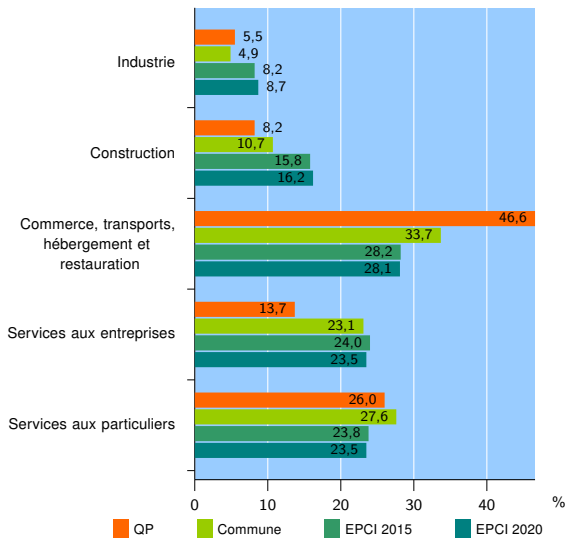
EPCI 2020 : CC de la Plaine de l'Ain

### Activité des établissements

	QP	Commune	EPCI 2015	EPCI 2020
<b>Nombre d'établissements</b>	<b>73</b>	<b>1 188</b>	<b>4 930</b>	<b>5 498</b>
Industrie	4	58	406	479
Construction	6	127	778	887
Commerce, transports, hébergement et restauration	34	400	1 392	1 546
Dont : commerce de gros <sup>1</sup>	3	46	201	217
commerce de détail <sup>1</sup>	8	210	571	631
Services aux entreprises	10	275	1 181	1 293
Services aux particuliers	19	328	1 173	1 293
Dont : enseignement, santé et action sociale	12	242	742	810

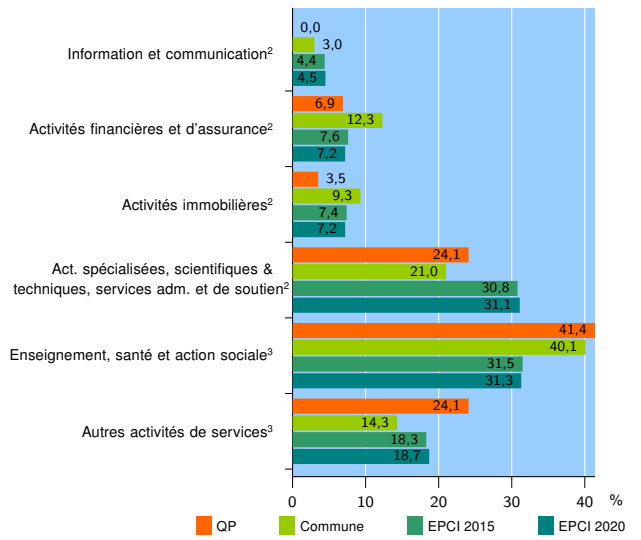
Source : Insee, Répertoire des entreprises et des établissements<sup>4</sup> (Sirene) au 31/12/2018

### Activité des établissements



Source : Insee, Répertoire des entreprises et des établissements<sup>4</sup> (Sirene) au 31/12/2018

### Activité des établissements de service



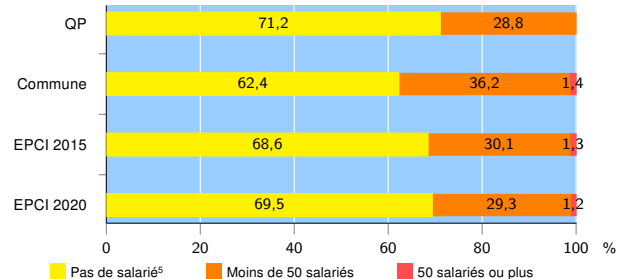
Source : Insee, Répertoire des entreprises et des établissements<sup>4</sup> (Sirene) au 31/12/2018

### Démographie d'établissements

	QP	Commune	EPCI 2015	EPCI 2020
<b>Créations et transferts d'établissements</b>	<b>21</b>	<b>222</b>	<b>1 001</b>	<b>1 130</b>
Part des transferts (%)	4,8	20,3	21,8	20,7
Part des créations (%)	95,2	79,7	78,2	79,3
Part de micro-entrepreneurs parmi les créations d'établissements (%)	65,0	59,9	62,1	62,6
<b>Taux de créations et transferts (%)</b>	<b>28,8</b>	<b>18,7</b>	<b>20,3</b>	<b>20,6</b>

Source : Insee, Répertoire des entreprises et des établissements<sup>4</sup> (Sirene) en 2019

### Taille des établissements



Source : Insee, Répertoire des entreprises et des établissements<sup>4</sup> (Sirene) au 31/12/2018

<sup>1</sup> : À l'exception des automobiles et des motocycles

<sup>2</sup> : Services aux entreprises

<sup>3</sup> : Services aux particuliers

<sup>4</sup> : Établissements du champ marchand non agricole

<sup>5</sup> : Y compris inconnu et non enregistré

### Signes conventionnels utilisés

s : secret statistique (y compris entre indicateurs et entre zones géographiques)

nd : données non disponibles ou non diffusables (ex. mauvaise qualité de géolocalisation)

/// : absence de résultat due à la nature des choses (ex. pas d'EPCI 2015)