

## Tissu économique

### Zone étudiée

QP Les Courbes De L'Albarine (QP001005)

### Zones de comparaison

Commune 2018 : Ambérieu-en-Bugey

EPCI 2015 : CC de la Plaine de l'Ain

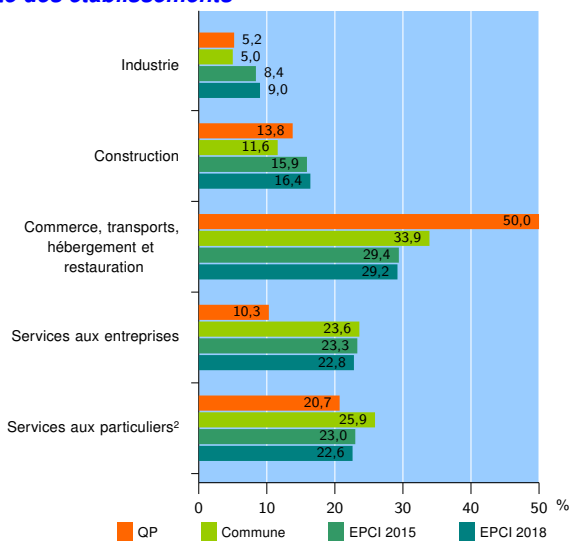
EPCI 2018 : CC de la Plaine de l'Ain

### Activité des établissements

	QP	Commune	EPCI 2015	EPCI 2018
<b>Nombre d'établissements</b>	<b>58</b>	<b>1 108</b>	<b>4 405</b>	<b>4 928</b>
Industrie	3	55	371	443
Construction	8	129	701	806
Commerce, transports, hébergement et restauration	29	376	1 296	1 437
Dont : commerce de gros <sup>1</sup>	3	46	199	214
commerce de détail <sup>1</sup>	7	201	535	595
Services aux entreprises	6	261	1 027	1 126
Services aux particuliers <sup>2</sup>	12	287	1 010	1 116
Dont : enseignement, santé et action sociale	7	207	645	706

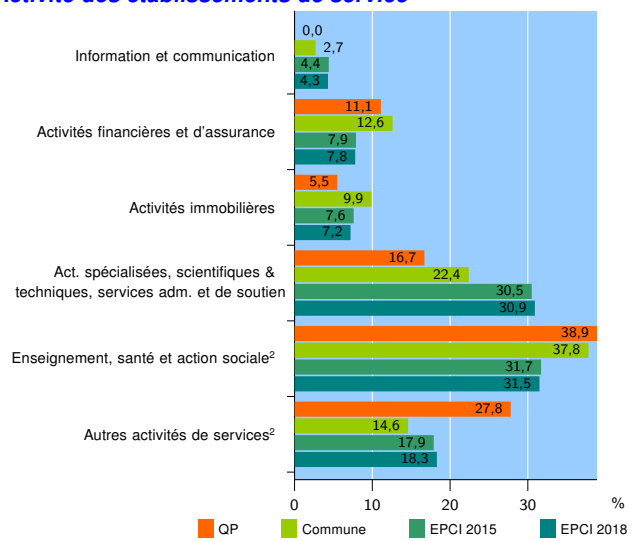
Source : Insee, Répertoire des entreprises et des établissements<sup>3</sup> (Sirene) au 31/12/2016

### Activité des établissements



Source : Insee, Répertoire des entreprises et des établissements<sup>3</sup> (Sirene) au 31/12/2016

### Activité des établissements de service



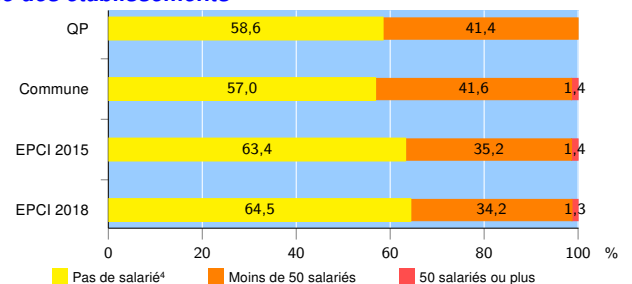
Source : Insee, Répertoire des entreprises et des établissements<sup>3</sup> (Sirene) au 31/12/2016

### Démographie d'établissements

	QP	Commune	EPCI 2015	EPCI 2018
<b>Créations et transferts d'établissements</b>	<b>12</b>	<b>185</b>	<b>730</b>	<b>804</b>
Part des transferts (%)	16,7	22,7	25,6	24,8
Part des créations (%)	83,3	77,3	74,4	75,2
Part de micro-entrepreneurs parmi les créations d'établissements (%)	60,0	39,2	46,2	47,4
<b>Taux de créations et transferts (%)</b>	<b>20,7</b>	<b>16,7</b>	<b>16,6</b>	<b>16,3</b>

Source : Insee, Répertoire des entreprises et des établissements<sup>3</sup> (Sirene) en 2017

### Taille des établissements



Source : Insee, Répertoire des entreprises et des établissements<sup>3</sup> (Sirene) au 31/12/2016

<sup>1</sup> : À l'exception des automobiles et des motocycles

<sup>2</sup> : Les services aux particuliers sont composés de l'enseignement, santé et action sociale ainsi que des autres activités de service

<sup>3</sup> : Établissements du champ marchand non agricole

<sup>4</sup> : Y compris inconnu et non enregistré

### Signes conventionnels utilisés

s : secret statistique (y compris entre indicateurs et entre zones géographiques)  
nd : données non disponibles ou non diffusables (ex. mauvaise qualité de géolocalisation)  
/// : absence de résultat due à la nature des choses (ex. pas d'EPCI 2015)