

## Tissu économique

### Zone étudiée

QP Croix Blanche (QP001002)

### Zones de comparaison

Commune 2020 : Bourg-en-Bresse

EPCI 2015 : CA Bourg en Bresse Agglomération

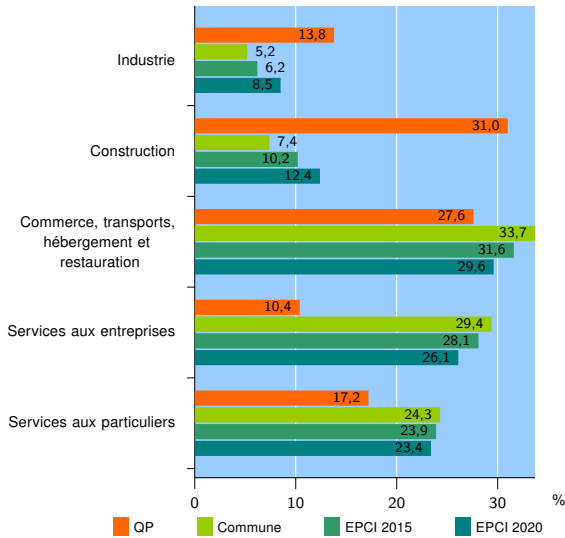
EPCI 2020 : CA du Bassin de Bourg-en-Bresse

### Activité des établissements

	QP	Commune	EPCI 2015	EPCI 2020
<b>Nombre d'établissements</b>	<b>29</b>	<b>3 645</b>	<b>5 885</b>	<b>9 333</b>
Industrie	4	190	367	791
Construction	9	268	599	1 159
Commerce, transports, hébergement et restauration	8	1 230	1 857	2 765
Dont : commerce de gros <sup>1</sup>	0	135	264	444
commerce de détail <sup>1</sup>	5	625	845	1 148
Services aux entreprises	3	1 072	1 655	2 433
Services aux particuliers	5	885	1 407	2 185
Dont : enseignement, santé et action sociale	4	619	937	1 404

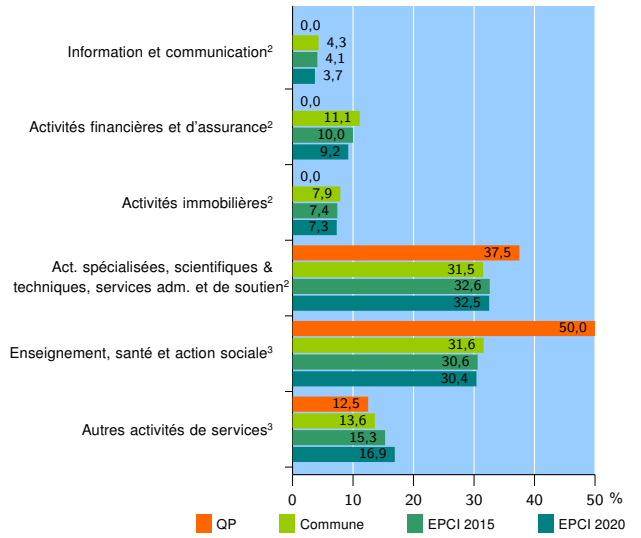
Source : Insee, Répertoire des entreprises et des établissements<sup>4</sup> (Sirene) au 31/12/2018

### Activité des établissements



Source : Insee, Répertoire des entreprises et des établissements<sup>4</sup> (Sirene) au 31/12/2018

### Activité des établissements de service



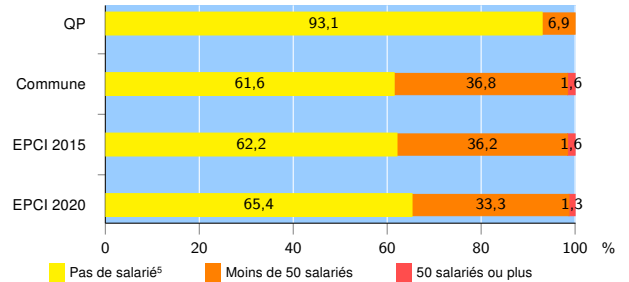
Source : Insee, Répertoire des entreprises et des établissements<sup>4</sup> (Sirene) au 31/12/2018

### Démographie d'établissements

	QP	Commune	EPCI 2015	EPCI 2020
<b>Créations et transferts d'établissements</b>	<b>24</b>	<b>814</b>	<b>1 249</b>	<b>1 945</b>
Part des transferts (%)	12,5	21,9	21,3	20,9
Part des créations (%)	87,5	78,1	78,7	79,1
Part de micro-entrepreneurs parmi les créations d'établissements (%)	76,2	56,3	57,4	58,2
<b>Taux de créations et transferts (%)</b>	<b>82,8</b>	<b>22,3</b>	<b>21,2</b>	<b>20,8</b>

Source : Insee, Répertoire des entreprises et des établissements<sup>4</sup> (Sirene) en 2019

### Taille des établissements



Source : Insee, Répertoire des entreprises et des établissements<sup>4</sup> (Sirene) au 31/12/2018

<sup>1</sup> : À l'exception des automobiles et des motocycles

<sup>2</sup> : Services aux entreprises

<sup>3</sup> : Services aux particuliers

<sup>4</sup> : Établissements du champ marchand non agricole

<sup>5</sup> : Y compris inconnu et non enregistré

### Signes conventionnels utilisés

s : secret statistique (y compris entre indicateurs et entre zones géographiques)

nd : données non disponibles ou non diffusables (ex. mauvaise qualité de géolocalisation)

/// : absence de résultat due à la nature des choses (ex. pas d'EPCI 2015)