

## Tissu économique

### Zone étudiée

QP Sarlac (QP082004)

### Zones de comparaison

Commune 2021 : Moissac

EPCI 2015 : CC Terres de Confluences

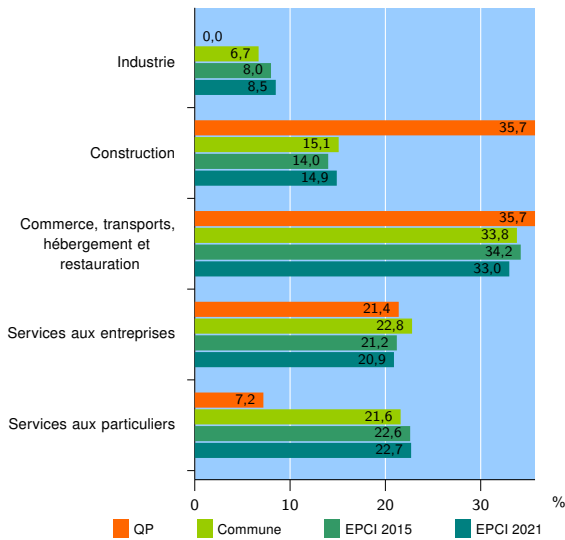
EPCI 2021 : CC Terres des Confluences

### Activité des établissements

	QP	Commune	EPCI 2015	EPCI 2021
<b>Nombre d'établissements</b>	<b>14</b>	<b>987</b>	<b>2 165</b>	<b>2 798</b>
Industrie	0	66	174	238
Construction	5	149	302	417
Commerce, transports, hébergement et restauration	5	334	741	924
Dont : commerce de gros <sup>1</sup>	0	62	128	153
commerce de détail <sup>1</sup>	5	157	361	443
Services aux entreprises	3	225	458	585
Services aux particuliers	1	213	490	634
Dont : enseignement, santé et action sociale	0	130	288	360

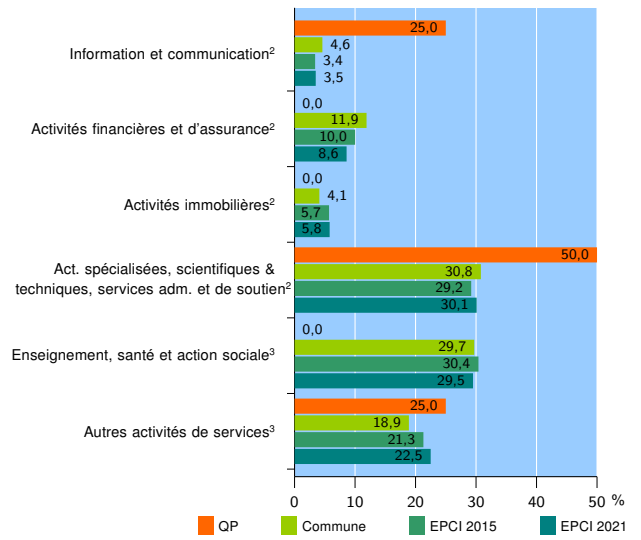
Source : Insee, Répertoire des entreprises et des établissements<sup>4</sup> (Sirene) au 31/12/2019

### Activité des établissements



Source : Insee, Répertoire des entreprises et des établissements<sup>4</sup> (Sirene) au 31/12/2019

### Activité des établissements de service



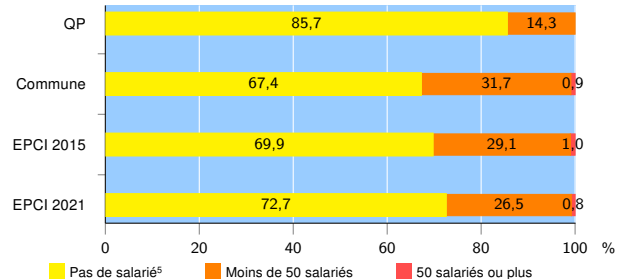
Source : Insee, Répertoire des entreprises et des établissements<sup>4</sup> (Sirene) au 31/12/2019

### Démographie d'établissements

	QP	Commune	EPCI 2015	EPCI 2021
<b>Créations et transferts d'établissements</b>	<b>13</b>	<b>149</b>	<b>335</b>	<b>472</b>
Part des transferts (%)	15,4	19,5	17,6	16,5
Part des créations (%)	84,6	80,5	82,4	83,5
Part de micro-entrepreneurs parmi les créations d'établissements (%)	72,7	60,0	69,6	68,5
<b>Taux de créations et transferts (%)</b>	<b>92,9</b>	<b>15,1</b>	<b>15,5</b>	<b>16,9</b>

Source : Insee, Répertoire des entreprises et des établissements<sup>4</sup> (Sirene) en 2020

### Taille des établissements



Source : Insee, Répertoire des entreprises et des établissements<sup>4</sup> (Sirene) au 31/12/2019

<sup>1</sup> : À l'exception des automobiles et des motocycles

<sup>2</sup> : Services aux entreprises

<sup>3</sup> : Services aux particuliers

<sup>4</sup> : Établissements du champ marchand non agricole

<sup>5</sup> : Y compris inconnu et non enregistré

### Signes conventionnels utilisés

s : secret statistique (y compris entre indicateurs et entre zones géographiques)

nd : donnée non disponible ou non diffusable

/// : donnée non calculable (ex. pas d'EPCI 2015)