

## Tissu économique

### Zone étudiée

QP Veyrières Rayssac (QP081007)

### Zones de comparaison

Commune 2020 : Albi

EPCI 2015 : CA de l'Albigeois (C2a)

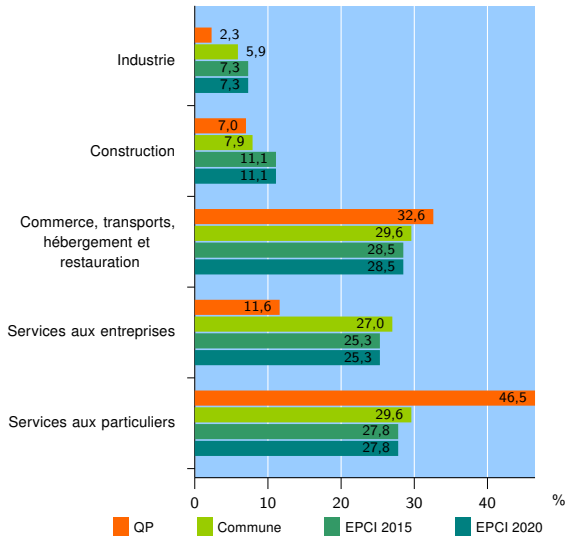
EPCI 2020 : CA de l'Albigeois (C2A)

### Activité des établissements

	QP	Commune	EPCI 2015	EPCI 2020
<b>Nombre d'établissements</b>	<b>43</b>	<b>4 712</b>	<b>7 040</b>	<b>7 040</b>
Industrie	1	279	513	513
Construction	3	371	780	780
Commerce, transports, hébergement et restauration	14	1 397	2 011	2 011
Dont : commerce de gros <sup>1</sup>	5	175	291	291
commerce de détail <sup>1</sup>	5	675	952	952
Services aux entreprises	5	1 272	1 780	1 780
Services aux particuliers	20	1 393	1 956	1 956
Dont : enseignement, santé et action sociale	10	1 009	1 359	1 359

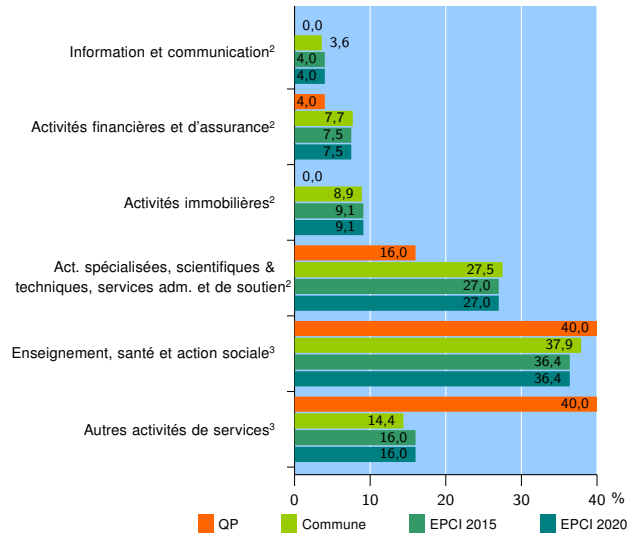
Source : Insee, Répertoire des entreprises et des établissements<sup>4</sup> (Sirene) au 31/12/2018

### Activité des établissements



Source : Insee, Répertoire des entreprises et des établissements<sup>4</sup> (Sirene) au 31/12/2018

### Activité des établissements de service



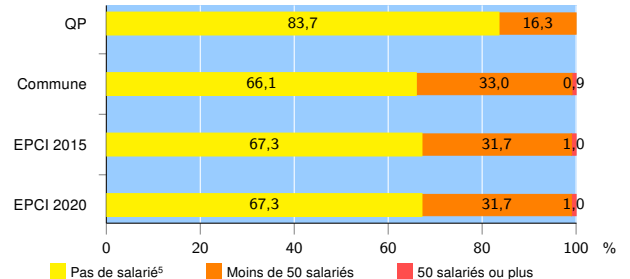
Source : Insee, Répertoire des entreprises et des établissements<sup>4</sup> (Sirene) au 31/12/2018

### Démographie d'établissements

	QP	Commune	EPCI 2015	EPCI 2020
<b>Créations et transferts d'établissements</b>	<b>15</b>	<b>886</b>	<b>1 345</b>	<b>1 345</b>
Part des transferts (%)	6,7	18,8	18,1	18,1
Part des créations (%)	93,3	81,2	81,9	81,9
Part de micro-entrepreneurs parmi les créations d'établissements (%)	85,7	60,8	59,9	59,9
<b>Taux de créations et transferts (%)</b>	<b>34,9</b>	<b>18,8</b>	<b>19,1</b>	<b>19,1</b>

Source : Insee, Répertoire des entreprises et des établissements<sup>4</sup> (Sirene) en 2019

### Taille des établissements



Source : Insee, Répertoire des entreprises et des établissements<sup>4</sup> (Sirene) au 31/12/2018

<sup>1</sup> : À l'exception des automobiles et des motocycles

<sup>2</sup> : Services aux entreprises

<sup>3</sup> : Services aux particuliers

<sup>4</sup> : Établissements du champ marchand non agricole

<sup>5</sup> : Y compris inconnu et non enregistré

### Signes conventionnels utilisés

s : secret statistique (y compris entre indicateurs et entre zones géographiques)  
nd : données non disponibles ou non diffusables (ex. mauvaise qualité de géolocalisation)  
/// : absence de résultat due à la nature des choses (ex. pas d'EPCI 2015)