

## Tissu économique

### Zone étudiée

QP La Falgalarié (QP081001)

### Zones de comparaison

Commune 2018 : Aussillon

EPCI 2015 : CA de Castres Mazamet

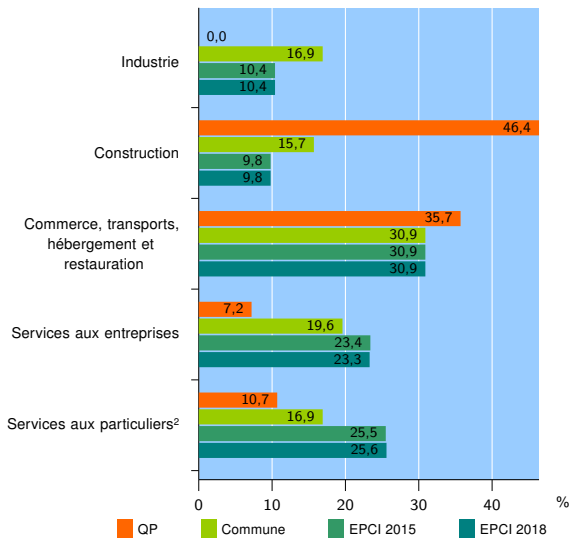
EPCI 2018 : CA de Castres Mazamet

### Activité des établissements

	QP	Commune	EPCI 2015	EPCI 2018
<b>Nombre d'établissements</b>	<b>28</b>	<b>337</b>	<b>5 681</b>	<b>5 677</b>
Industrie	0	57	590	590
Construction	13	53	555	555
Commerce, transports, hébergement et restauration	10	104	1 755	1 753
Dont : commerce de gros <sup>1</sup>	2	32	268	268
commerce de détail <sup>1</sup>	5	35	897	896
Services aux entreprises	2	66	1 329	1 327
Services aux particuliers <sup>2</sup>	3	57	1 452	1 452
Dont : enseignement, santé et action sociale	2	31	971	971

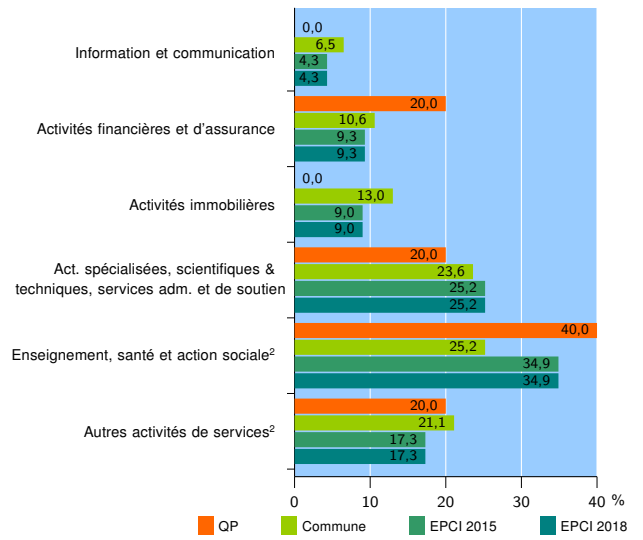
Source : Insee, Répertoire des entreprises et des établissements<sup>3</sup> (Sirene) au 31/12/2016

### Activité des établissements



Source : Insee, Répertoire des entreprises et des établissements<sup>3</sup> (Sirene) au 31/12/2016

### Activité des établissements de service



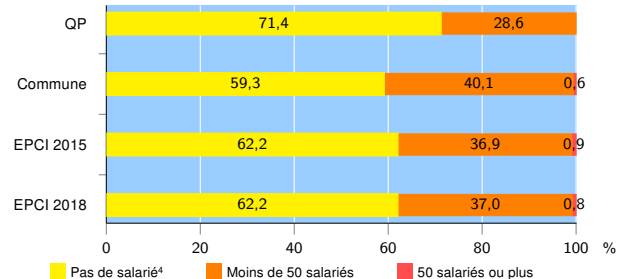
Source : Insee, Répertoire des entreprises et des établissements<sup>3</sup> (Sirene) au 31/12/2016

### Démographie d'établissements

	QP	Commune	EPCI 2015	EPCI 2018
<b>Créations et transferts d'établissements</b>	<b>7</b>	<b>37</b>	<b>790</b>	<b>788</b>
Part des transferts (%)	0,0	16,2	26,3	26,3
Part des créations (%)	100,0	83,8	73,7	73,7
Part de micro-entrepreneurs parmi les créations d'établissements (%)	s	32,3	s	39,8
<b>Taux de créations et transferts (%)</b>	<b>25,0</b>	<b>11,0</b>	<b>13,9</b>	<b>13,9</b>

Source : Insee, Répertoire des entreprises et des établissements<sup>3</sup> (Sirene) en 2017

### Taille des établissements



Source : Insee, Répertoire des entreprises et des établissements<sup>3</sup> (Sirene) au 31/12/2016

<sup>1</sup> : À l'exception des automobiles et des motocycles

<sup>2</sup> : Les services aux particuliers sont composés de l'enseignement, santé et action sociale ainsi que des autres activités de service

<sup>3</sup> : Établissements du champ marchand non agricole

<sup>4</sup> : Y compris inconnu et non enregistré

### Signes conventionnels utilisés

s : secret statistique (y compris entre indicateurs et entre zones géographiques)

nd : données non disponibles ou non diffusables (ex. mauvaise qualité de géolocalisation)

/// : absence de résultat due à la nature des choses (ex. pas d'EPCI 2015)