

## Tissu économique

### Zone étudiée

QP La Falgalarié (QP081001)

### Zones de comparaison

Commune 2015 : Aussillon

EPCI 2015 : CA de Castres Mazamet

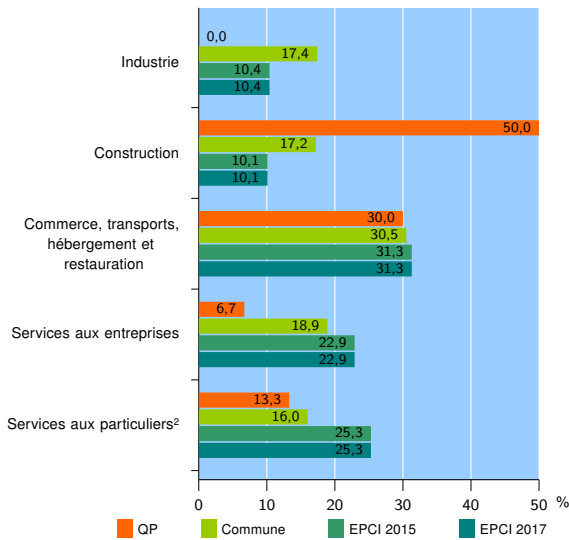
EPCI 2017 : CA de Castres Mazamet

### Activité des établissements

	QP	Commune	EPCI 2015	EPCI 2017
<b>Nombre d'établissements</b>	<b>30</b>	<b>344</b>	<b>5 672</b>	<b>5 668</b>
Industrie	0	60	588	587
Construction	15	59	571	571
Commerce, transports, hébergement et restauration	9	105	1 779	1 777
Dont : commerce de gros <sup>1</sup>	1	34	270	270
commerce de détail <sup>1</sup>	5	33	930	929
Services aux entreprises	2	65	1 300	1 299
Services aux particuliers <sup>2</sup>	4	55	1 434	1 434
Dont : enseignement, santé et action sociale	3	30	948	948

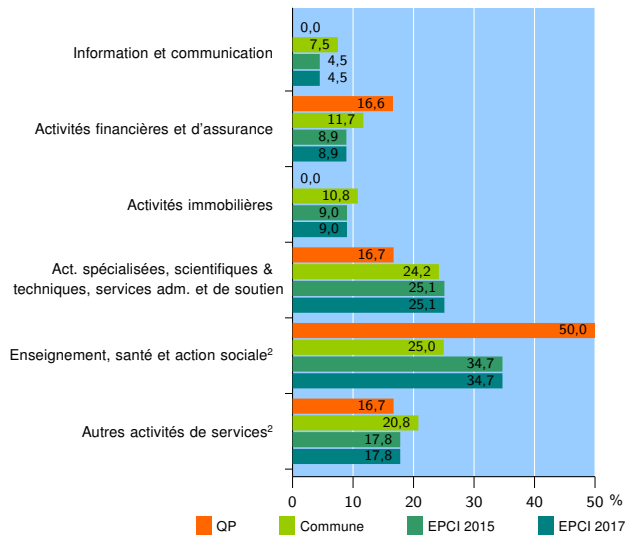
Source : Insee, Répertoire des entreprises et des établissements<sup>3</sup> (Sirene) au 31/12/2015

### Activité des établissements



Source : Insee, Répertoire des entreprises et des établissements<sup>3</sup> (Sirene) au 31/12/2015

### Activité des établissements de service



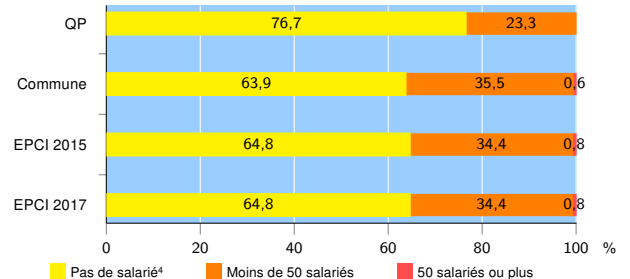
Source : Insee, Répertoire des entreprises et des établissements<sup>3</sup> (Sirene) au 31/12/2015

### Démographie d'établissements

	QP	Commune	EPCI 2015	EPCI 2017
<b>Créations et transferts d'établissements</b>	<b>5</b>	<b>41</b>	<b>749</b>	<b>749</b>
Part des transferts (%)	20,0	17,1	26,4	26,4
Part des créations (%)	80,0	82,9	73,6	73,6
Part de micro-entrepreneurs parmi les créations d'établissements (%)	s	44,1	40,1	s
<b>Taux de créations et transferts (%)</b>	<b>16,7</b>	<b>11,9</b>	<b>13,2</b>	<b>13,2</b>

Source : Insee, Répertoire des entreprises et des établissements<sup>3</sup> (Sirene) en 2016

### Taille des établissements



Source : Insee, Répertoire des entreprises et des établissements<sup>3</sup> (Sirene) au 31/12/2015

<sup>1</sup> : À l'exception des automobiles et des motocycles

<sup>2</sup> : Les services aux particuliers sont composés de l'enseignement, santé et action sociale ainsi que des autres activités de service

<sup>3</sup> : Établissements du champ marchand non agricole

<sup>4</sup> : Y compris inconnu et non enregistré

### Signes conventionnels utilisés

s : secret statistique (y compris entre indicateurs et entre zones géographiques)  
nd : données non disponibles ou non diffusables (ex. mauvaise qualité de géolocalisation)  
/// : absence de résultat due à la nature des choses (ex. pas d'EPCI 2015)