

## Tissu économique

### Zone étudiée

QP Tarbes Nord (QP065002)

### Zones de comparaison

Commune 2015 : Tarbes

EPCI 2015 : CA du Grand Tarbes

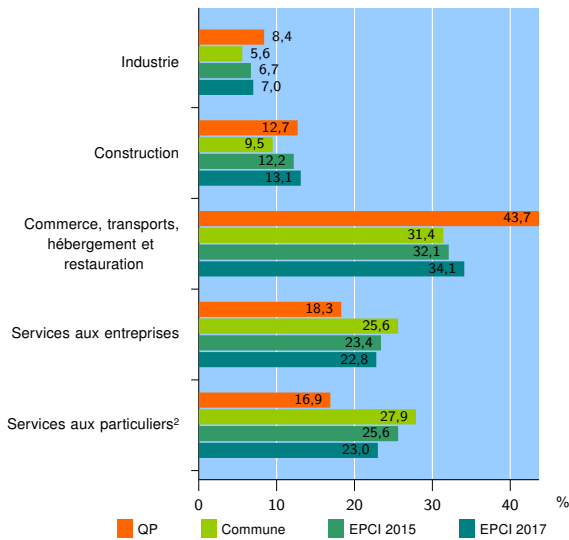
EPCI 2017 : CA Tarbes-Lourdes-Pyrénées

### Activité des établissements

	QP	Commune	EPCI 2015	EPCI 2017
<b>Nombre d'établissements</b>	<b>71</b>	<b>3 674</b>	<b>5 869</b>	<b>9 354</b>
Industrie	6	207	391	654
Construction	9	349	716	1 221
Commerce, transports, hébergement et restauration	31	1 154	1 887	3 192
Dont : commerce de gros <sup>1</sup>	1	104	211	315
commerce de détail <sup>1</sup>	17	636	987	1 564
Services aux entreprises	13	939	1 372	2 136
Services aux particuliers <sup>2</sup>	12	1 025	1 503	2 151
Dont : enseignement, santé et action sociale	8	723	1 034	1 441

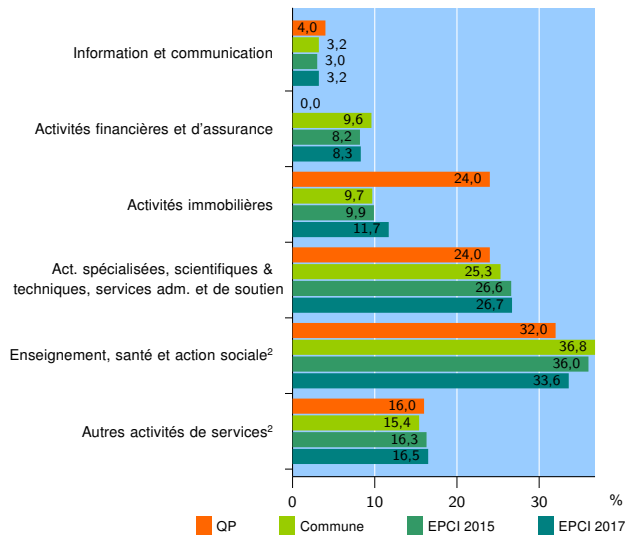
Source : Insee, Répertoire des entreprises et des établissements<sup>3</sup> (Sirene) au 31/12/2015

### Activité des établissements



Source : Insee, Répertoire des entreprises et des établissements<sup>3</sup> (Sirene) au 31/12/2015

### Activité des établissements de service



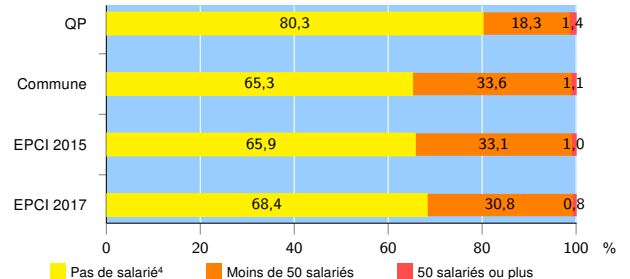
Source : Insee, Répertoire des entreprises et des établissements<sup>3</sup> (Sirene) au 31/12/2015

### Démographie d'établissements

	QP	Commune	EPCI 2015	EPCI 2017
<b>Créations et transferts d'établissements</b>	<b>23</b>	<b>583</b>	<b>937</b>	<b>1 390</b>
Part des transferts (%)	4,3	25,7	26,0	25,1
Part des créations (%)	95,7	74,3	74,0	74,9
Part de micro-entrepreneurs parmi les créations d'établissements (%)	68,2	44,8	45,9	45,3
<b>Taux de créations et transferts (%)</b>	<b>32,4</b>	<b>15,9</b>	<b>16,0</b>	<b>14,9</b>

Source : Insee, Répertoire des entreprises et des établissements<sup>3</sup> (Sirene) en 2016

### Taille des établissements



Source : Insee, Répertoire des entreprises et des établissements<sup>3</sup> (Sirene) au 31/12/2015

<sup>1</sup> : À l'exception des automobiles et des motocycles

<sup>2</sup> : Les services aux particuliers sont composés de l'enseignement, santé et action sociale ainsi que des autres activités de service

<sup>3</sup> : Établissements du champ marchand non agricole

<sup>4</sup> : Y compris inconnu et non enregistré

### Signes conventionnels utilisés

s : secret statistique (y compris entre indicateurs et entre zones géographiques)  
nd : données non disponibles ou non diffusables (ex. mauvaise qualité de géolocalisation)  
/// : absence de résultat due à la nature des choses (ex. pas d'EPCI 2015)