

## Tissu économique

### Zone étudiée

QP Centre Ville (QP034020)

### Zones de comparaison

Commune 2015 : Bédarieux

EPCI 2015 : CC Avène - Bédarieux - Lamalou - Taussac - le Bousquet d'Orb

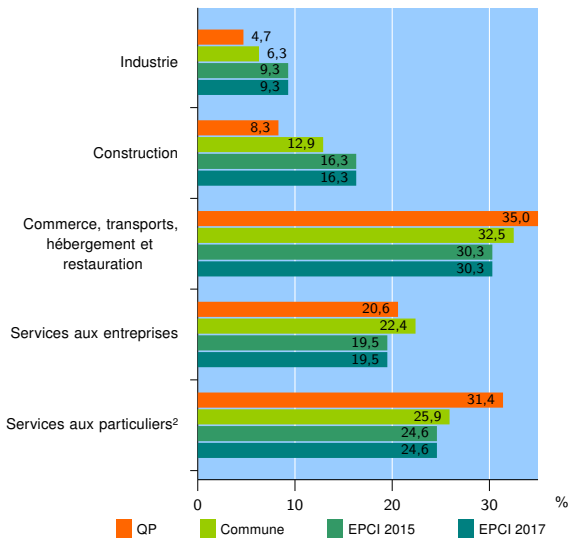
EPCI 2017 : CC Grand Orb en Languedoc

### Activité des établissements

	QP	Commune	EPCI 2015	EPCI 2017
<b>Nombre d'établissements</b>	<b>277</b>	<b>557</b>	<b>1 553</b>	<b>1 553</b>
Industrie	13	35	144	144
Construction	23	72	253	253
Commerce, transports, hébergement et restauration	97	181	471	471
Dont : commerce de gros <sup>1</sup>	5	17	30	30
commerce de détail <sup>1</sup>	70	102	235	235
Services aux entreprises	57	125	303	303
Services aux particuliers <sup>2</sup>	87	144	382	382
Dont : enseignement, santé et action sociale	68	103	247	247

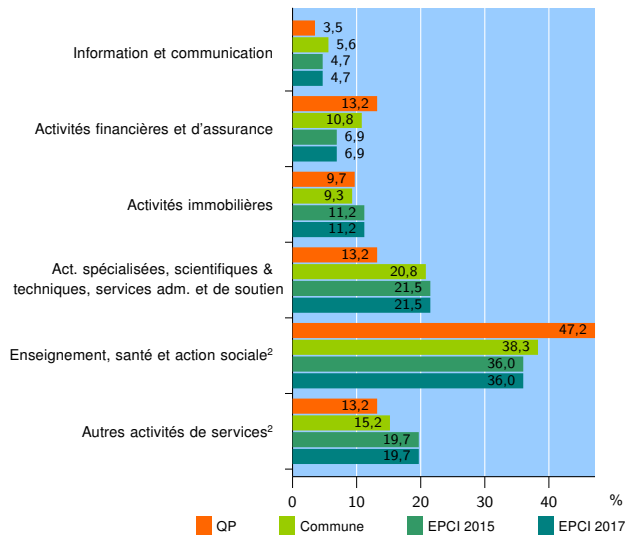
Source : Insee, Répertoire des entreprises et des établissements<sup>3</sup> (Sirene) au 31/12/2015

### Activité des établissements



Source : Insee, Répertoire des entreprises et des établissements<sup>3</sup> (Sirene) au 31/12/2015

### Activité des établissements de service



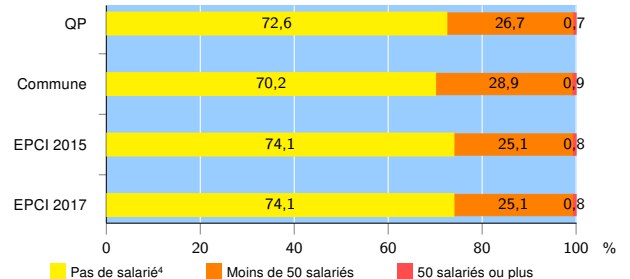
Source : Insee, Répertoire des entreprises et des établissements<sup>3</sup> (Sirene) au 31/12/2015

### Démographie d'établissements

	QP	Commune	EPCI 2015	EPCI 2017
<b>Créations et transferts d'établissements</b>	<b>34</b>	<b>75</b>	<b>204</b>	<b>204</b>
Part des transferts (%)	35,3	28,0	27,9	27,9
Part des créations (%)	64,7	72,0	72,1	72,1
Part de micro-entrepreneurs parmi les créations d'établissements (%)	68,2	64,8	59,9	59,9
<b>Taux de créations et transferts (%)</b>	<b>12,3</b>	<b>13,5</b>	<b>13,1</b>	<b>13,1</b>

Source : Insee, Répertoire des entreprises et des établissements<sup>3</sup> (Sirene) en 2016

### Taille des établissements



Source : Insee, Répertoire des entreprises et des établissements<sup>3</sup> (Sirene) au 31/12/2015

<sup>1</sup> : À l'exception des automobiles et des motocycles

<sup>2</sup> : Les services aux particuliers sont composés de l'enseignement, santé et action sociale ainsi que des autres activités de service

<sup>3</sup> : Établissements du champ marchand non agricole

<sup>4</sup> : Y compris inconnu et non enregistré

### Signes conventionnels utilisés

s : secret statistique (y compris entre indicateurs et entre zones géographiques)  
nd : données non disponibles ou non diffusables (ex. mauvaise qualité de géolocalisation)  
/// : absence de résultat due à la nature des choses (ex. pas d'EPCI 2015)