

## Tissu économique

### Zone étudiée

QP Ile De Thau (QP034017)

### Zones de comparaison

Commune 2018 : Sète

EPCI 2015 : CA du Bassin de Thau

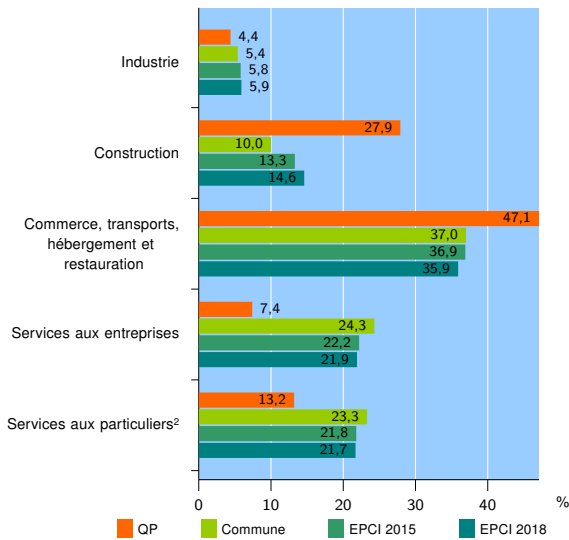
EPCI 2018 : CA du Bassin de Thau

### Activité des établissements

	QP	Commune	EPCI 2015	EPCI 2018
<b>Nombre d'établissements</b>	<b>68</b>	<b>4 282</b>	<b>9 073</b>	<b>11 433</b>
Industrie	3	232	529	675
Construction	19	426	1 202	1 665
Commerce, transports, hébergement et restauration	32	1 586	3 350	4 106
Dont : commerce de gros <sup>1</sup>	0	209	461	620
commerce de détail <sup>1</sup>	26	729	1 533	1 844
Services aux entreprises	5	1 042	2 012	2 505
Services aux particuliers <sup>2</sup>	9	996	1 980	2 482
Dont : enseignement, santé et action sociale	8	670	1 266	1 571

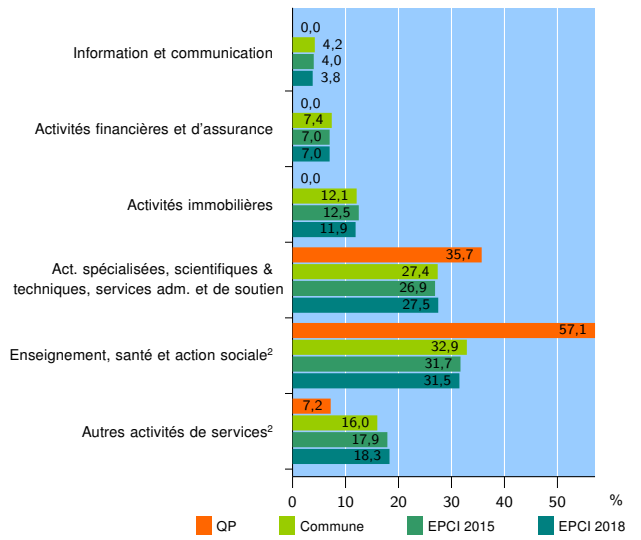
Source : Insee, Répertoire des entreprises et des établissements<sup>3</sup> (Sirene) au 31/12/2016

### Activité des établissements



Source : Insee, Répertoire des entreprises et des établissements<sup>3</sup> (Sirene) au 31/12/2016

### Activité des établissements de service



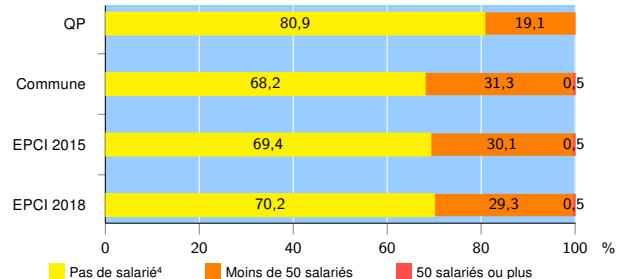
Source : Insee, Répertoire des entreprises et des établissements<sup>3</sup> (Sirene) au 31/12/2016

### Démographie d'établissements

	QP	Commune	EPCI 2015	EPCI 2018
<b>Créations et transferts d'établissements</b>	<b>12</b>	<b>646</b>	<b>1 414</b>	<b>1 808</b>
Part des transferts (%)	25,0	23,8	23,6	23,6
Part des créations (%)	75,0	76,2	76,4	76,4
Part de micro-entrepreneurs parmi les créations d'établissements (%)	55,6	43,3	46,0	48,8
<b>Taux de créations et transferts (%)</b>	<b>17,6</b>	<b>15,1</b>	<b>15,6</b>	<b>15,8</b>

Source : Insee, Répertoire des entreprises et des établissements<sup>3</sup> (Sirene) en 2017

### Taille des établissements



Source : Insee, Répertoire des entreprises et des établissements<sup>3</sup> (Sirene) au 31/12/2016

<sup>1</sup> : À l'exception des automobiles et des motocycles

<sup>2</sup> : Les services aux particuliers sont composés de l'enseignement, santé et action sociale ainsi que des autres activités de service

<sup>3</sup> : Établissements du champ marchand non agricole

<sup>4</sup> : Y compris inconnu et non enregistré

### Signes conventionnels utilisés

s : secret statistique (y compris entre indicateurs et entre zones géographiques)  
nd : données non disponibles ou non diffusables (ex. mauvaise qualité de géolocalisation)  
/// : absence de résultat due à la nature des choses (ex. pas d'EPCI 2015)