

## Tissu économique

### Zone étudiée

QP Les Deux Pins (QP034016)

### Zones de comparaison

Commune 2020 : Frontignan

EPCI 2015 : CA du Bassin de Thau

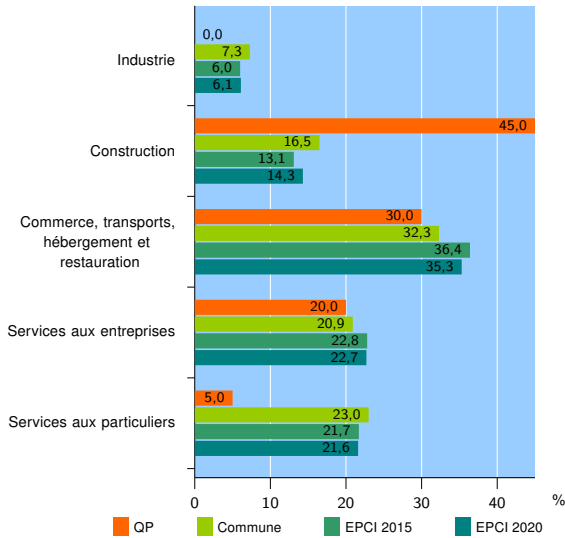
EPCI 2020 : CA Sète Agglopolé Méditerranée

### Activité des établissements

	QP	Commune	EPCI 2015	EPCI 2020
<b>Nombre d'établissements</b>	<b>20</b>	<b>1 888</b>	<b>9 964</b>	<b>12 548</b>
Industrie	0	137	600	760
Construction	9	312	1 302	1 798
Commerce, transports, hébergement et restauration	6	609	3 626	4 430
Dont : commerce de gros <sup>1</sup>	1	109	471	623
commerce de détail <sup>1</sup>	5	265	1 630	1 970
Services aux entreprises	4	395	2 272	2 845
Services aux particuliers	1	435	2 164	2 715
Dont : enseignement, santé et action sociale	0	266	1 358	1 696

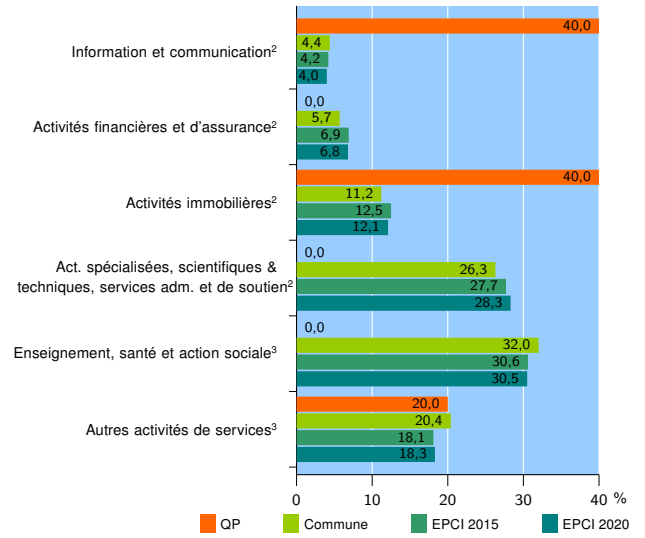
Source : Insee, Répertoire des entreprises et des établissements<sup>4</sup> (Sirene) au 31/12/2018

### Activité des établissements



Source : Insee, Répertoire des entreprises et des établissements<sup>4</sup> (Sirene) au 31/12/2018

### Activité des établissements de service



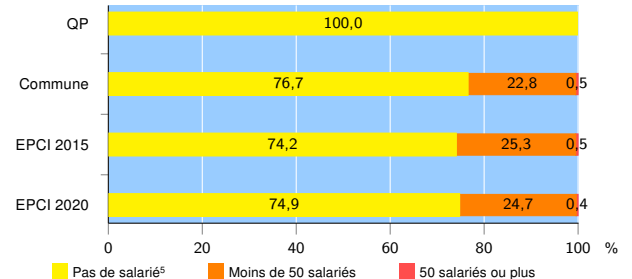
Source : Insee, Répertoire des entreprises et des établissements<sup>4</sup> (Sirene) au 31/12/2018

### Démographie d'établissements

	QP	Commune	EPCI 2015	EPCI 2020
<b>Créations et transferts d'établissements</b>	<b>16</b>	<b>337</b>	<b>1 810</b>	<b>2 277</b>
Part des transferts (%)	18,8	16,9	21,9	22,1
Part des créations (%)	81,2	83,1	78,1	77,9
Part de micro-entrepreneurs parmi les créations d'établissements (%)	61,5	62,1	58,9	61,2
<b>Taux de créations et transferts (%)</b>	<b>80,0</b>	<b>17,8</b>	<b>18,2</b>	<b>18,1</b>

Source : Insee, Répertoire des entreprises et des établissements<sup>4</sup> (Sirene) en 2019

### Taille des établissements



Source : Insee, Répertoire des entreprises et des établissements<sup>4</sup> (Sirene) au 31/12/2018

<sup>1</sup> : À l'exception des automobiles et des motocycles

<sup>2</sup> : Services aux entreprises

<sup>3</sup> : Services aux particuliers

<sup>4</sup> : Établissements du champ marchand non agricole

<sup>5</sup> : Y compris inconnu et non enregistré

### Signes conventionnels utilisés

s : secret statistique (y compris entre indicateurs et entre zones géographiques)  
nd : données non disponibles ou non diffusables (ex. mauvaise qualité de géolocalisation)  
/// : absence de résultat due à la nature des choses (ex. pas d'EPCI 2015)