

## Tissu économique

### Zone étudiée

QP Les Deux Pins (QP034016)

### Zones de comparaison

Commune 2014 : Frontignan

EPCI 2015 : CA du Bassin de Thau

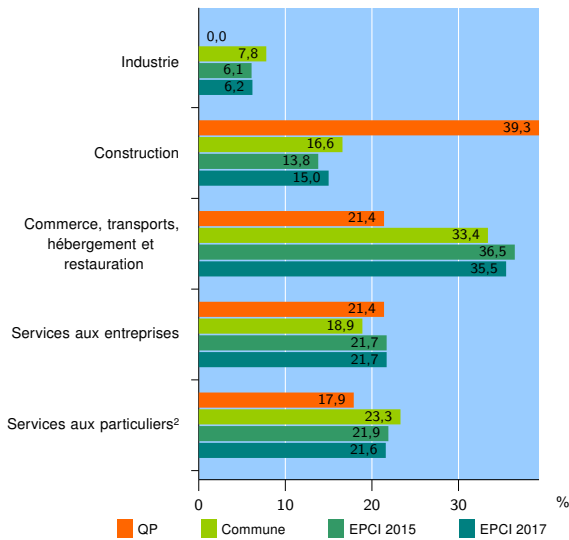
EPCI 2017 : CA du Bassin de Thau

### Activité des établissements

	QP	Commune	EPCI 2015	EPCI 2017
<b>Nombre d'établissements</b>	<b>28</b>	<b>1 644</b>	<b>8 582</b>	<b>10 740</b>
Industrie	0	128	524	670
Construction	11	273	1 186	1 611
Commerce, transports, hébergement et restauration	6	550	3 132	3 810
Dont : commerce de gros <sup>1</sup>	0	106	431	567
commerce de détail <sup>1</sup>	4	256	1 451	1 735
Services aux entreprises	6	310	1 865	2 327
Services aux particuliers <sup>2</sup>	5	383	1 875	2 322
Dont : enseignement, santé et action sociale	1	236	1 181	1 459

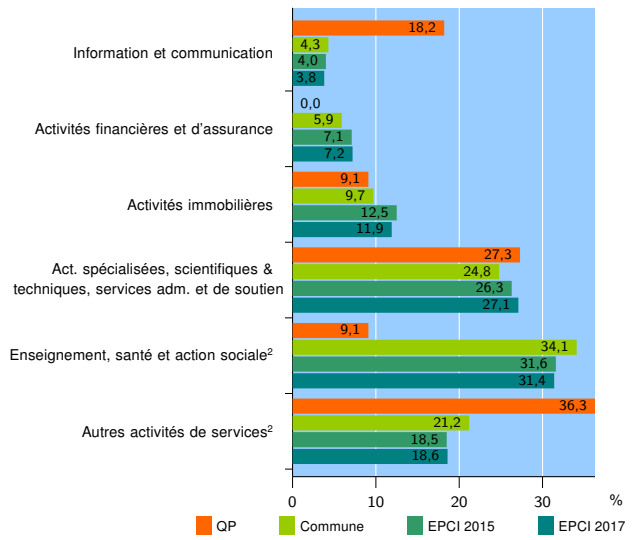
Source : Insee, Répertoire des entreprises et des établissements<sup>3</sup> (Sirene) au 01/01/2015

### Activité des établissements



Source : Insee, Répertoire des entreprises et des établissements<sup>3</sup> (Sirene) au 01/01/2015

### Activité des établissements de service



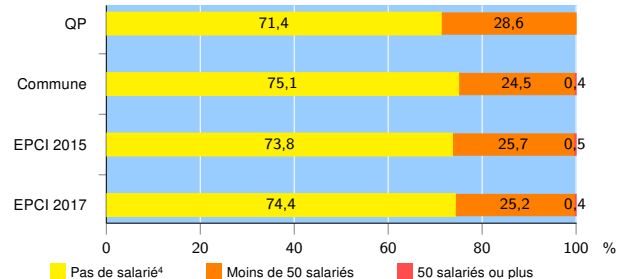
Source : Insee, Répertoire des entreprises et des établissements<sup>3</sup> (Sirene) au 01/01/2015

### Démographie d'établissements

	QP	Commune	EPCI 2015	EPCI 2017
<b>Créations et transferts d'établissements</b>	<b>7</b>	<b>280</b>	<b>1 423</b>	<b>1 826</b>
Part des transferts (%)	14,3	23,2	23,7	23,3
Part des créations (%)	85,7	76,8	76,3	76,7
Part de micro-entrepreneurs parmi les créations d'établissements (%)	50,0	56,7	47,6	48,8
<b>Taux de créations et transferts (%)</b>	<b>25,0</b>	<b>17,0</b>	<b>16,6</b>	<b>17,0</b>

Source : Insee, Répertoire des entreprises et des établissements<sup>3</sup> (Sirene) en 2015

### Taille des établissements



Source : Insee, Répertoire des entreprises et des établissements<sup>3</sup> (Sirene) au 01/01/2015

<sup>1</sup> : À l'exception des automobiles et des motocycles

<sup>2</sup> : Les services aux particuliers sont composés de l'enseignement, santé et action sociale ainsi que des autres activités de service

<sup>3</sup> : Établissements du champ marchand non agricole

<sup>4</sup> : Y compris inconnu et non enregistré

### Signes conventionnels utilisés

s : secret statistique (y compris entre indicateurs et entre zones géographiques)  
nd : données non disponibles ou non diffusables (ex. mauvaise qualité de géolocalisation)  
/// : absence de résultat due à la nature des choses (ex. pas d'EPCI 2015)