

## Tissu économique

### Zone étudiée

QP Devèze (QP034003)

### Zones de comparaison

Commune 2020 : Béziers

EPCI 2015 : CA de Béziers-Méditerranée

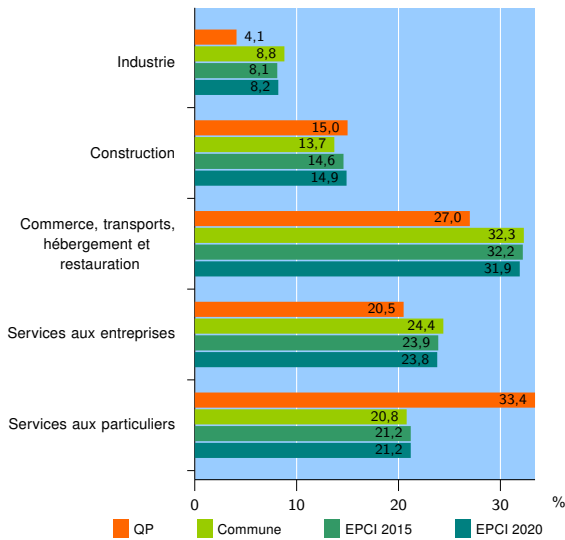
EPCI 2020 : CA de Béziers-Méditerranée

### Activité des établissements

	QP	Commune	EPCI 2015	EPCI 2020
<b>Nombre d'établissements</b>	<b>341</b>	<b>8 862</b>	<b>12 773</b>	<b>13 239</b>
Industrie	14	784	1 037	1 085
Construction	51	1 212	1 866	1 965
Commerce, transports, hébergement et restauration	92	2 858	4 109	4 223
Dont : commerce de gros <sup>1</sup>	11	393	559	583
commerce de détail <sup>1</sup>	49	1 449	1 983	2 019
Services aux entreprises	70	2 161	3 048	3 154
Services aux particuliers	114	1 847	2 713	2 812
Dont : enseignement, santé et action sociale	103	1 205	1 717	1 779

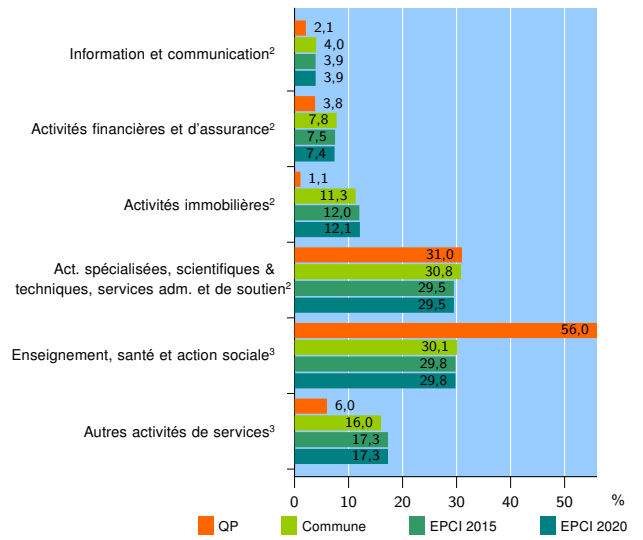
Source : Insee, Répertoire des entreprises et des établissements<sup>4</sup> (Sirene) au 31/12/2018

### Activité des établissements



Source : Insee, Répertoire des entreprises et des établissements<sup>4</sup> (Sirene) au 31/12/2018

### Activité des établissements de service



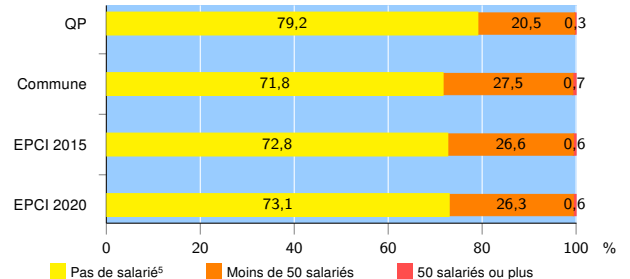
Source : Insee, Répertoire des entreprises et des établissements<sup>4</sup> (Sirene) au 31/12/2018

### Démographie d'établissements

	QP	Commune	EPCI 2015	EPCI 2020
<b>Créations et transferts d'établissements</b>	<b>62</b>	<b>1 573</b>	<b>2 217</b>	<b>2 307</b>
Part des transferts (%)	17,7	18,6	18,9	18,8
Part des créations (%)	82,3	81,4	81,1	81,2
Part de micro-entrepreneurs parmi les créations d'établissements (%)	60,8	54,3	55,4	56,2
<b>Taux de créations et transferts (%)</b>	<b>18,2</b>	<b>17,7</b>	<b>17,4</b>	<b>17,4</b>

Source : Insee, Répertoire des entreprises et des établissements<sup>4</sup> (Sirene) en 2019

### Taille des établissements



Source : Insee, Répertoire des entreprises et des établissements<sup>4</sup> (Sirene) au 31/12/2018

<sup>1</sup> : À l'exception des automobiles et des motocycles

<sup>2</sup> : Services aux entreprises

<sup>3</sup> : Services aux particuliers

<sup>4</sup> : Établissements du champ marchand non agricole

<sup>5</sup> : Y compris inconnu et non enregistré

### Signes conventionnels utilisés

s : secret statistique (y compris entre indicateurs et entre zones géographiques)

nd : données non disponibles ou non diffusables (ex. mauvaise qualité de géolocalisation)

/// : absence de résultat due à la nature des choses (ex. pas d'EPCI 2015)